



Ing. Alfréd Samek

PROJEKTOVÁNÍ VODOHOSPODÁŘSKÝCH A VODNÍCH STAVEB

Vedoucí projektant	Ing. Alfréd Samek	Autorizační razítko	Paré
Odpovědný projektant	-		
Vypracoval			
Investor	Státní pozemkový úřad, Krajský pozemkový úřad pro Plzeňský kraj Pobočka Plzeň		
Místo stavby	k.ú. Chouzovy		
Stavba	Stavba vodních nádrží VN 3 a VN 4 v k.ú. Chouzovy DOKLADOVÁ ČÁST		Stupeň DSP, DPS
			Datum 11/2019
			č. zakázky 1630/19
Název výkresu	STANOVISKA VLASTNÍKŮ VEŘEJNÉ, DORPavní A TECHNICKÉ INFRASTRUKTURY		č. přílohy 4

Seznam dokladů

4. Stanoviska vlastníků veřejné, dopravní a technické infrastruktury

1. Vodárna Plzeň a.s.
2. GridServices s.r.o.
3. ČEZ Distribuce a.s.
4. ČEZ ICT Services a.s.
5. Telco Pro Services a.s.
6. KAV Starý Plzenec a.s.
7. CETIN a.s.
8. ZVHS původní s dodatkem SPÚ a mapou
9. InfoTel s.r.o.
10. ČEPS a.s.
11. Obec Chválenice
12. SÚS PK k sítím

Vyřizuje:

Tel.:

E-mail:

Ze dne: 20.07.2019

Ing. Alfréd Samek

326 00 Východní Předměstí

Vyjádření k existenci podzemních sítí vodovodu a kanalizace č.j. 2019/2926

Chouzovy, " PD na "Stavba vodních nádrží VN 3 a VN 4 v k.ú. Chouzovy" včetně AD

V zájmovém území neprovozuje společnost VODÁRNA PLZEŇ a.s. žádné vodohospodářské sítě ani jiná zařízení.

Toto vyjádření je zpracováno podle známého stavu ke dni jeho vydání. Společnost VODÁRNA PLZEŇ a.s. proto neodpovídá za případné změny tohoto stavu po vydání tohoto vyjádření.

Toto vyjádření rovněž nezahrnuje informaci či zakres vodohospodářských sítí, s jejichž existencí, průběhem jejich vedení, probíhající a/nebo budoucí či plánovanou realizací vybudování či přeložky vodohospodářské sítě, není společnost VODÁRNA PLZEŇ a.s. seznámena.

Společnost VODÁRNA PLZEŇ a.s. nepřebírá jakoukoli odpovědnost za újmy vzniklé jak v souvislosti se změnami stavu po vydání tohoto vyjádření, tak s existencí, probíhající a/nebo budoucí či plánovanou realizací vybudování či přeložení vodohospodářské sítě.

Toto vyjádření společnosti VODÁRNA PLZEŇ a.s. má platnost 6 měsíců ode dne vydání.

S pozdravem

provozně technický ředitel

Příloha:

Situace

Vyřizuje:

Tel.:

E-mail:

Ze dne: 20.07.2019

Ing. Alfréd Samek

326 00 Východní Předměstí

Vyjádření k existenci podzemních sítí vodovodu a kanalizace č.j. 2019/2927

Chouzovy, " PD na "Stavba vodních nádrží VN 3 a VN 4 v k.ú. Chouzovy" včetně AD_2_část

V zájmovém území neprovozuje společnost VODÁRNA PLZEŇ a.s. žádné vodohospodářské sítě ani jiná zařízení.

Toto vyjádření je zpracováno podle známého stavu ke dni jeho vydání. Společnost VODÁRNA PLZEŇ a.s. proto neodpovídá za případné změny tohoto stavu po vydání tohoto vyjádření.

Toto vyjádření rovněž nezahrnuje informaci či zakres vodohospodářských sítí, s jejichž existencí, průběhem jejich vedení, probíhající a/nebo budoucí či plánovanou realizací vybudování či přeložky vodohospodářské sítě, není společnost VODÁRNA PLZEŇ a.s. seznámena.

Společnost VODÁRNA PLZEŇ a.s. nepřebírá jakoukoli odpovědnost za újmy vzniklé jak v souvislosti se změnami stavu po vydání tohoto vyjádření, tak s existencí, probíhající a/nebo budoucí či plánovanou realizací vybudování či přeložení vodohospodářské sítě.

Toto vyjádření společnosti VODÁRNA PLZEŇ a.s. má platnost 6 měsíců ode dne vydání.

S pozdravem

provozně technický ředitel

Příloha:

Situace

Vyřizuje:

Tel.:

E-mail:

Ze dne: 20.07.2019

Ing. Alfréd Samek

326 00 Východní Předměstí

Vyjádření k existenci podzemních sítí vodovodu a kanalizace č.j. 2019/2928

Chouzovy, " PD na "Stavba vodních nádrží VN 3 a VN 4 v k.ú. Chouzovy" včetně AD_3část

V zájmovém území neprovozuje společnost VODÁRNA PLZEŇ a.s. žádné vodohospodářské sítě ani jiná zařízení.

Toto vyjádření je zpracováno podle známého stavu ke dni jeho vydání. Společnost VODÁRNA PLZEŇ a.s. proto neodpovídá za případné změny tohoto stavu po vydání tohoto vyjádření.

Toto vyjádření rovněž nezahrnuje informaci či zakres vodohospodářských sítí, s jejichž existencí, průběhem jejich vedení, probíhajcí a/nebo budoucí či plánovanou realizací vybudování či přeložky vodohospodářské sítě, není společnost VODÁRNA PLZEŇ a.s. seznámena.

Společnost VODÁRNA PLZEŇ a.s. nepřebírá jakoukoli odpovědnost za újmy vzniklé jak v souvislosti se změnami stavu po vydání tohoto vyjádření, tak s existencí, probíhajcí a/nebo budoucí či plánovanou realizací vybudování či přeložení vodohospodářské sítě.

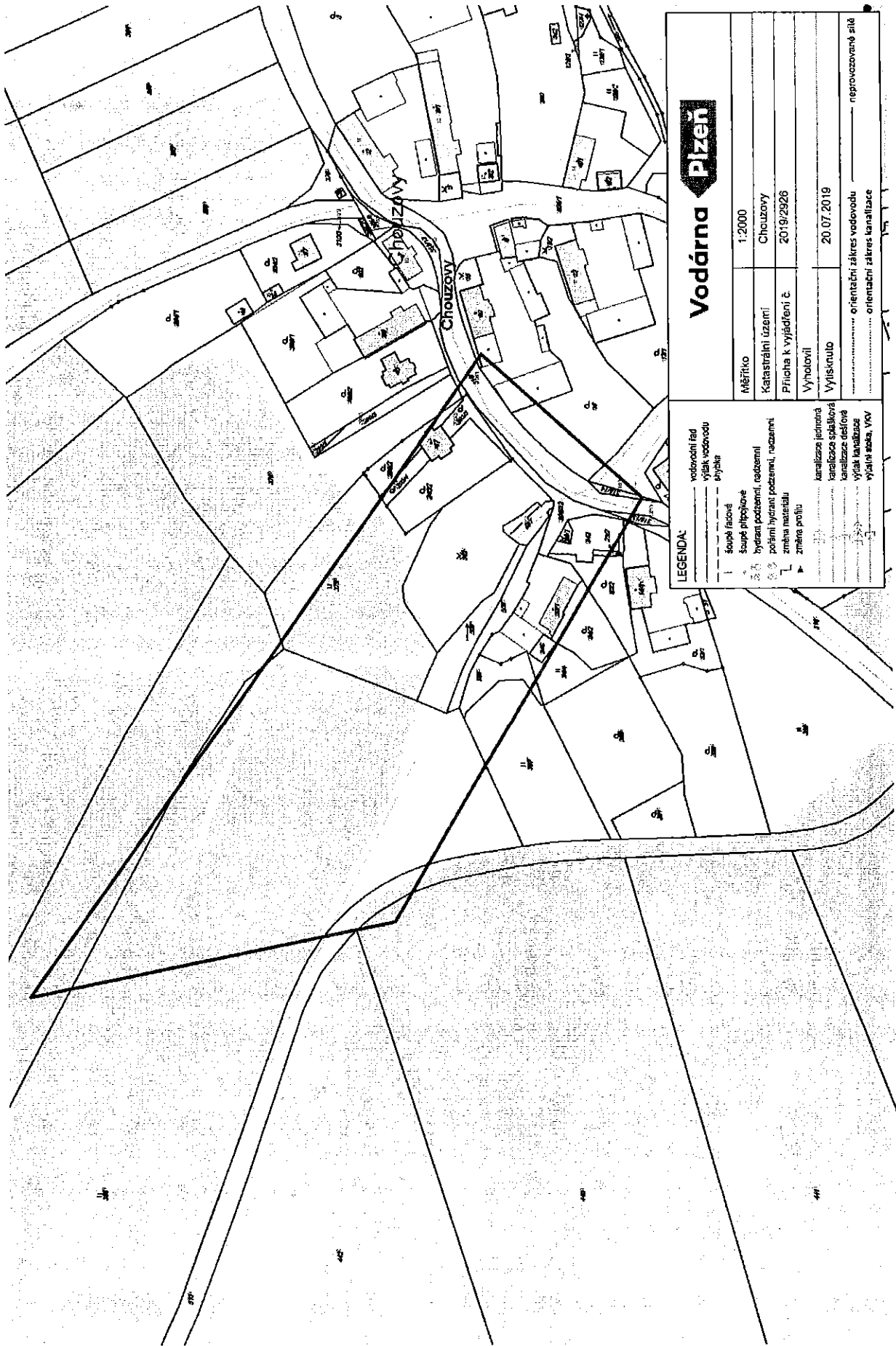
Toto vyjádření společnosti VODÁRNA PLZEŇ a.s. má platnost 6 měsíců ode dne vydání.

S pozdravem

provozně technický ředitel

Příloha:

Situace



Vodárna Plzeň

LEGENDA:

- vodorovná řada
- výřez vodovodu
- výřez
- stávající stav
- navrhované změny
- stávající potrubí
- navrhované potrubí
- stávající hydrant
- navrhovaný hydrant
- stávající měřič
- navrhovaný měřič
- stávající ventil
- navrhovaný ventil
- stávající klapka
- navrhovaná klapka
- stávající zábrana
- navrhovaná zábrana
- stávající vlnová stěna
- navrhovaná vlnová stěna
- stávající vlnová stěna
- navrhovaná vlnová stěna

LEGENDA:

- vodorovná řada
- výřez vodovodu
- výřez
- stávající stav
- navrhované změny
- stávající potrubí
- navrhované potrubí
- stávající hydrant
- navrhovaný hydrant
- stávající měřič
- navrhovaný měřič
- stávající ventil
- navrhovaný ventil
- stávající klapka
- navrhovaná klapka
- stávající zábrana
- navrhovaná zábrana
- stávající vlnová stěna
- navrhovaná vlnová stěna

Měřítko
1:2000

Katastrální území
Chlouzov

Příloha k vyjádření č.
2019/2926

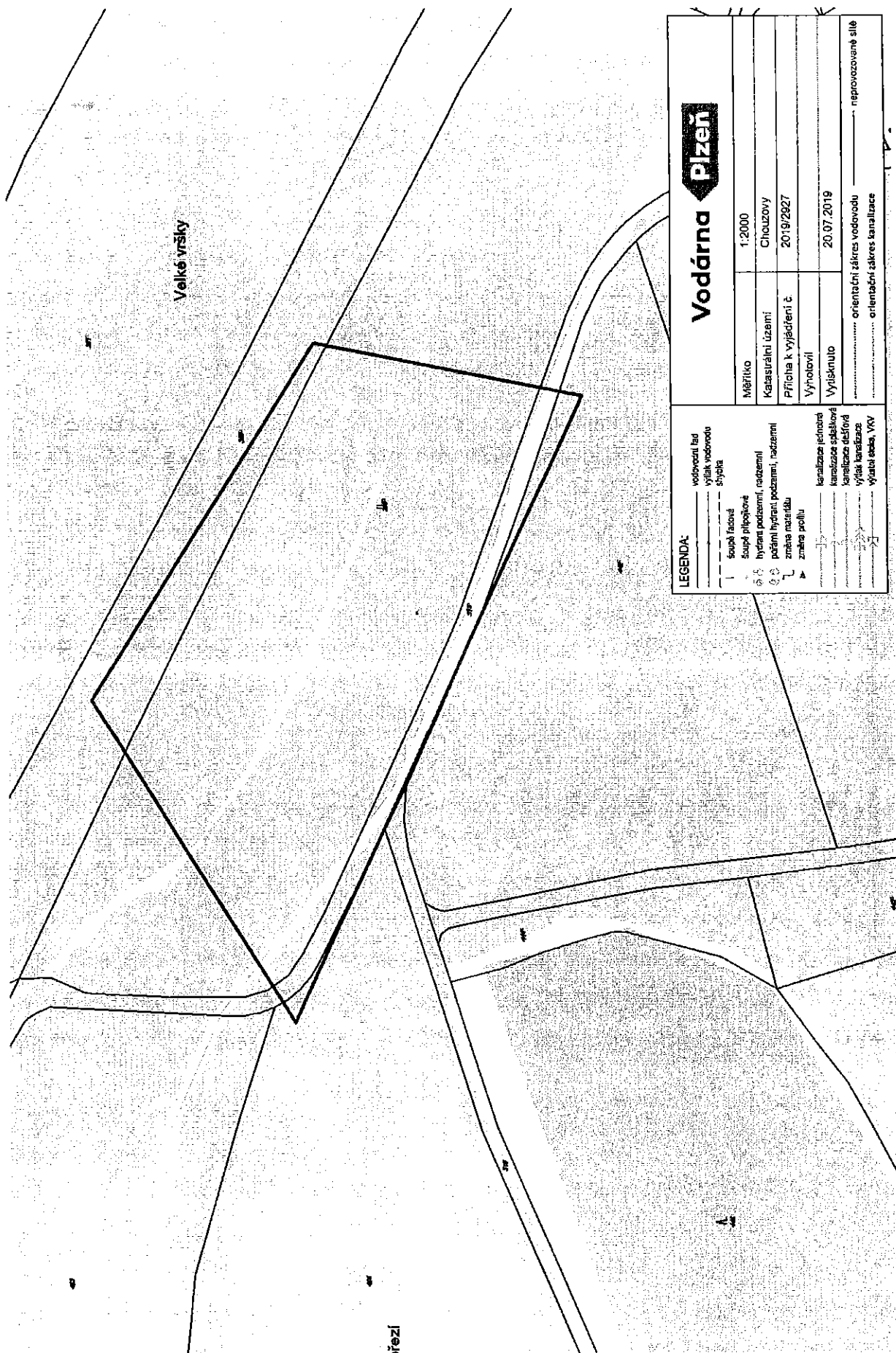
Vyhotovil
20.07.2019

Vyisknuto
20.07.2019

orientační zářez vodovodu

orientační zářez kanalizace

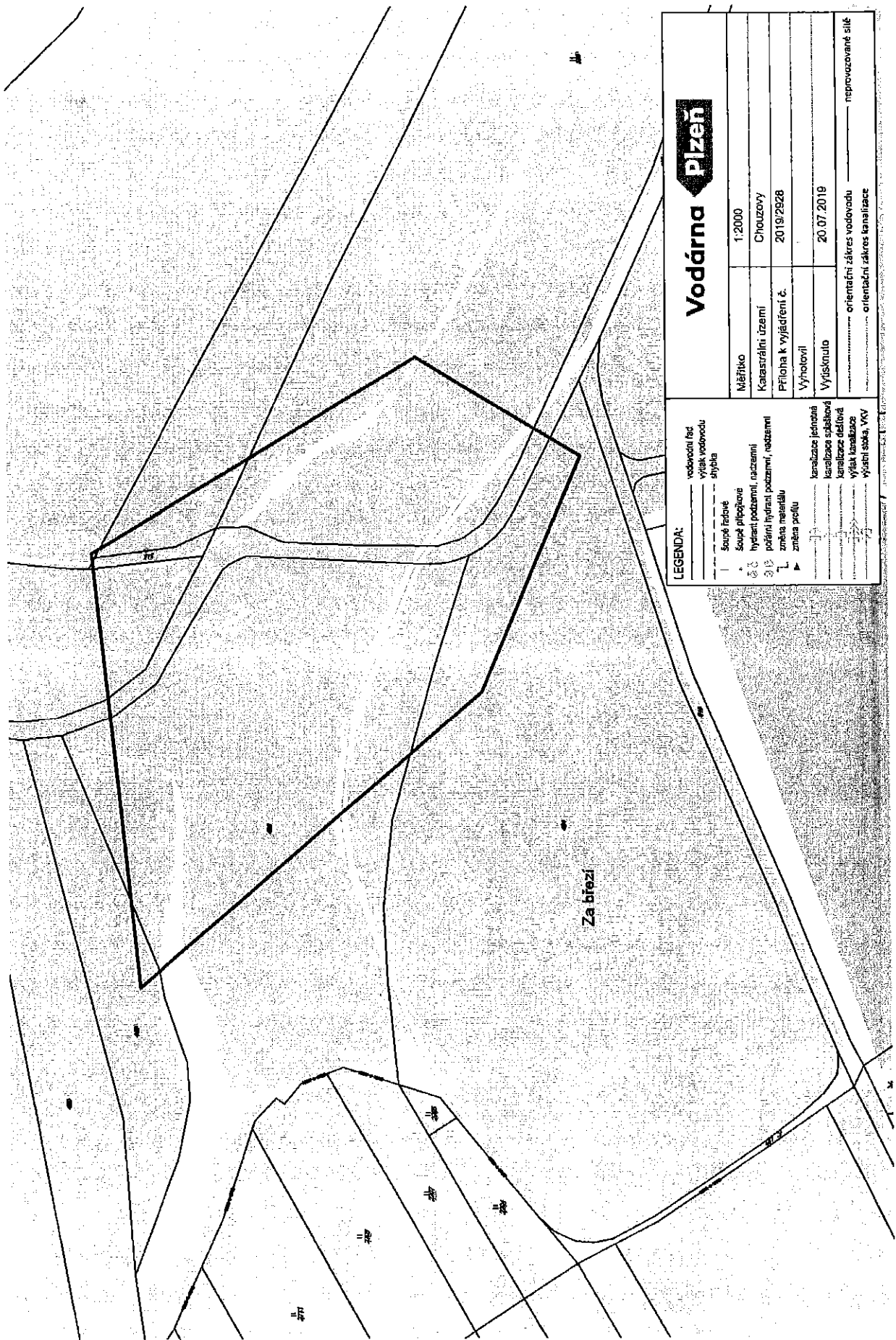
negativní zářez sil



Vodárna Plzeň	
Měřítko	1:2000
Katastrální území	Chlouzovy
Příloha k vyjádření č.	2019/2827
Vyhodnotil	
Vyšlo nuto	20.07.2019
orientační zářez vodovodu	
orientační zářez kanalizace	
neprovozované síle	

LEGENDA:

- vodovodní řád
- výřez vodovodu
- střed
- sloup řádový
- sloup přípočkový
- hydrant podzemní, nadzemní
- přímá hydrant podzemní, nadzemní
- znáz. materiálu
- znáz. profilu
- kanalizace jednotná
- kanalizace spádová
- kanalizace odvětví
- výřez kanalizace
- výřez sítě, VKV



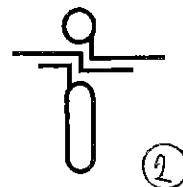
LEGENDA:

- vodorovná řada — výřez vodovodu
- — — — — výřez kanalizace
- — — — — šachta
- — — — — šachta řádové
- — — — — šachta přípoje
- — — — — hydrant požární, nadzemní
- — — — — požární hydrant, nadzemní
- — — — — značka manžetu
- — — — — značka potrubí
- — — — — kanalizace jednotná
- — — — — kanalizace sádková
- — — — — kanalizace dešťová
- — — — — výřez kanalizace
- — — — — výřez soka, VOV

Vodárna Pízeň

Měřítko	1:2000
Katastrální území	Chlouzovy
Příloha k vyjádření č.	2019/2928
Vyhotovil	
Vytknuto	20.07.2019

orientační zářez vodovodu
orientační zářez kanalizace



Alfréd Samek

32600 Plzeň

naše značka
5001968223

vyřizuje

datum
19.07.2019

Věc:

"PD na "Stavba vodních nádrží VN 3 a VN 4 v k.ú. Chouzovy" včetně AD

K.ú. - p.č.: Chouzovy, Střížovice u Plzně

Stavebník: Státní pozemkový úřad, Husinecká 1024/11a, 13000 Praha

Účel stanoviska: Informace o výskytu sítí (formát PDF)

GasNet, s.r.o., jako provozovatel distribuční soustavy (PDS) a technické infrastruktury, zastoupený GridServices, s.r.o., vydává toto stanovisko:

Toto stanovisko slouží POUZE JAKO INFORMACE o výskytu plynárenského zařízení a plynovodních přípojek (dále jen PZ) v zájmovém území vyznačeném v příloze.

V zájmovém území vyznačeném v příloze tohoto stanoviska, nebo jeho blízkosti se NACHÁZÍ provozovaná PZ ve vlastnictví nebo správě GasNet, s.r.o. - viz příloha s informativní polohou PZ a informací v legendě. Upozorňujeme, že se v zájmovém území vyznačeném v příloze tohoto stanoviska mohou nacházet PZ, která jsou ve fázi výstavby a doposud nebyla předána GasNet, s.r.o. k provozování. Taktéž se v zájmovém území mohou nacházet PZ jiných vlastníků či správců, případně i dlouhodobě nefunkční/neprovozovaná PZ bez dostupných informací o jejich poloze a vlastnictví. Tato PZ NEJSOU v příloze vyznačena a nejsou předmětem tohoto stanoviska.

Toto stanovisko LZE použít pro:

- případné upřesnění polohy PZ jeho vytyčením. Vytyčení provede příslušná regionální oblast a to ZDARMA. Při žádosti uvede žadatel naši značku (číslo jednací) uvedenou v úvodu tohoto stanoviska. Objednání vytyčení se provádí na portálu Distribuce plynu online: <https://dpo.gasnet.cz/zadost-o-vytyceni>.

Toto stanovisko NELZE použít pro:

- jednání s orgány státní správy ve věcech územního plánování a stavebního řádu dle zákona č. 183/2006 Sb. v platném znění
- územní řízení, řízení o územním souhlasu, veřejnoprávní smlouvy pro umístění stavby, zjednodušené územní řízení, ohlášení, stavební řízení, společné územní a stavební řízení, veřejnoprávní smlouvu o provedení stavby nebo oznámení stavebního záměru s certifikátem autorizovaného inspektora.
- realizaci stavby a rovněž nenahrazuje stanovisko k dokumentaci stavby.

Pokud chcete využít poskytnuté informace pro zpracování projektové dokumentace, sdělujeme Vám tyto další informace:

1) O poskytnutí polohy stávajících PZ ve správě GasNet, s.r.o. v digitální podobě (dgn,dwg) lze požádat prostřednictvím služby Vektorová data, která je dostupná na <https://dpo.gasnet.cz/zadost-o-vektorova-data>. Tato služba je určena odborné veřejnosti (projektční firmy) a obcím a krajům (oblast územního plánování).

2) Projektovou dokumentaci, ve které budou zakreslena PZ dle poskytnutých mapových nebo elektronických podkladů, požadujeme předložit k odsouhlasení podáním žádosti na portálu Distribuce plynu online <https://dpo.gasnet.cz/zadost-o-stanovisko>.

3) Dokumentace bude vypracována ve smyslu stavebního zákona č. 183/2006 Sb. ve znění pozdějších předpisů.

GridServices, s.r.o.

Plynárenská 499/1
Zábrdovice
602 00 Brno
T +420532221111
F +420545578571
E Info@gridservices.cz
I www.gridservices.cz
IČ: 27935311
DIČ: CZ27935311

Zapsán do obchodního rejstříku:
Krajský soud v Brně
oddíl C, vložka 57165
26.07.2007

Bankovní spojení:
Československá obchodní banka,
a.s.
Číslo účtu: 17837923
Kód banky: 0300

4) Pokud v poskytnutých mapových podkladech naleznete informaci o PLÁNOVANÉ STAVBĚ PŘED REALIZACÍ, jedná se o situaci, kdy v zájmovém území nebo v jeho blízkosti se připravuje plynárenská stavba (rekonstrukce, nová výstavba, přeložka). V případě, že se bude jednat o připravovanou investici GasNet, s.r.o., požadujeme Vaši stavbu koordinovat s naším záměrem.

5) Pokud v poskytnutých mapových podkladech naleznete informaci o PROVEDENÉ VÝSTAVBĚ, KTERÁ NENÍ UVEDENA DO PROVOZU, jedná se o situaci, kdy v zájmovém území nebo v jeho blízkosti je vybudováno PZ, které bude v blízké době uvedeno do provozu. Na tato PZ se vztahují ochranná, případně bezpečnostní pásma dle zákona č. 458/2000 Sb. ve znění pozdějších předpisů. Informace o možnosti poskytnutí digitálních dat (dgn,dwg) a podmínky výdeje získáte na adrese: <http://www.gasnet.cz/cs/zadost-o-vektorova-data/>.

6) Pokud Vaše zájmové území protíná PÁSMO VLIVU ANODOVÉHO UZEMNĚNÍ SKAO, je třeba individuálního posouzení v závislosti na připravované stavbě. V tomto případě kontaktujte techniky odboru externích požadavků zákazníků: Zdeněk Kocourek, Ing. Martin Majkut (zdenek.kocourek@innogy.com, martin.majkut@innogy.com), kteří Vám poskytnou podrobné informace.

7) V případě potřeby dalších informací k poskytnutým mapovým podkladům kontaktujte technika externích požadavků prostřednictvím Kontaktního systému <http://www.gasnet.cz/cs/kontaktni-system/> (Stanovisko k existenci sítí a ke stavbě NEplynárenského zařízení).

Plynofikace nemovitosti:

Požadavek na připojení nového odběrného místa nebo technické změny u existujícího odběrného místa musí být projednán prostřednictvím žádosti o připojení k distribuční soustavě. Podrobné informace naleznete na stránkách GasNet, s.r.o. <https://www.gasnet.cz/cs/zakaznik/>.

V případě, že plánovaná plynofikace vyvolá rozšíření plynovodní sítě (připojení více odběrných míst), musí být toto projednáno s vlastníkem sítě GasNet, s.r.o.. Podrobné informace naleznete na stránkách <https://www.gasnet.cz/cs/obec-developer/>.

Stanovisko bylo vygenerováno na základě Vaší žádosti automaticky.

Toto stanovisko platí pouze pro území vyznačené v příloze tohoto stanoviska a to 24 měsíců ode dne jeho vydání.

Za správnost a úplnost dokumentace předložené s žádostí včetně jejího souladu s platnými předpisy plně zodpovídá její zpracovatel. Stanovisko nenahrazuje případná další stanoviska k jiným částem stavby.

V případě další korespondence nebo jednání (např. změna stavby) uvádějte naši značku - 5001968223 a datum tohoto stanoviska. Kontakty jsou k dispozici na www.gridservices.cz nebo NONSTOP zákaznická linka 800 11 33 55.

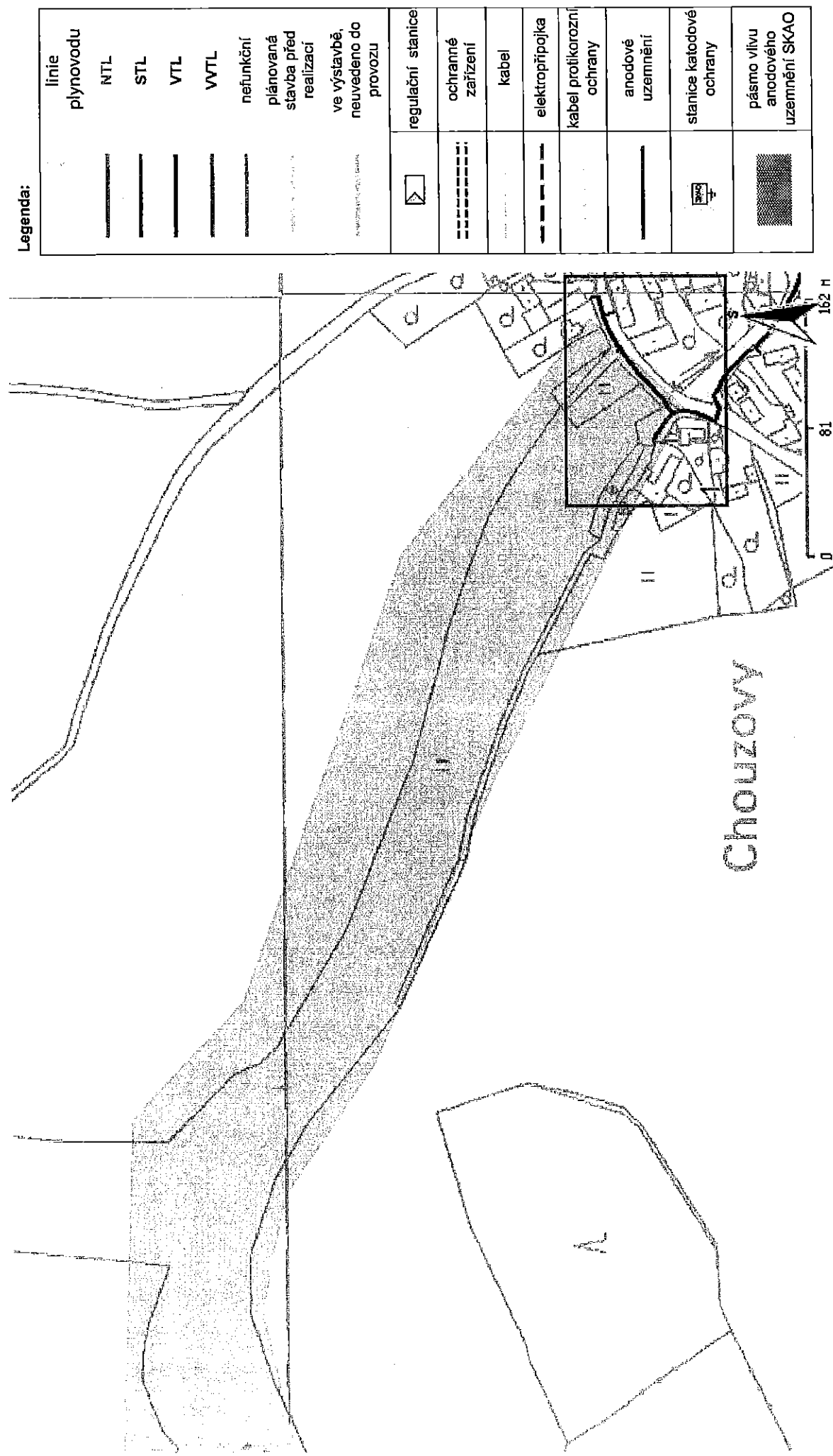
s.r.o., IČ 279 35 311

Vedoucí zpracování externích požadavků
Odbor zpracování externích požadavků

Přílohy: Detailní zakres plynárenského zařízení

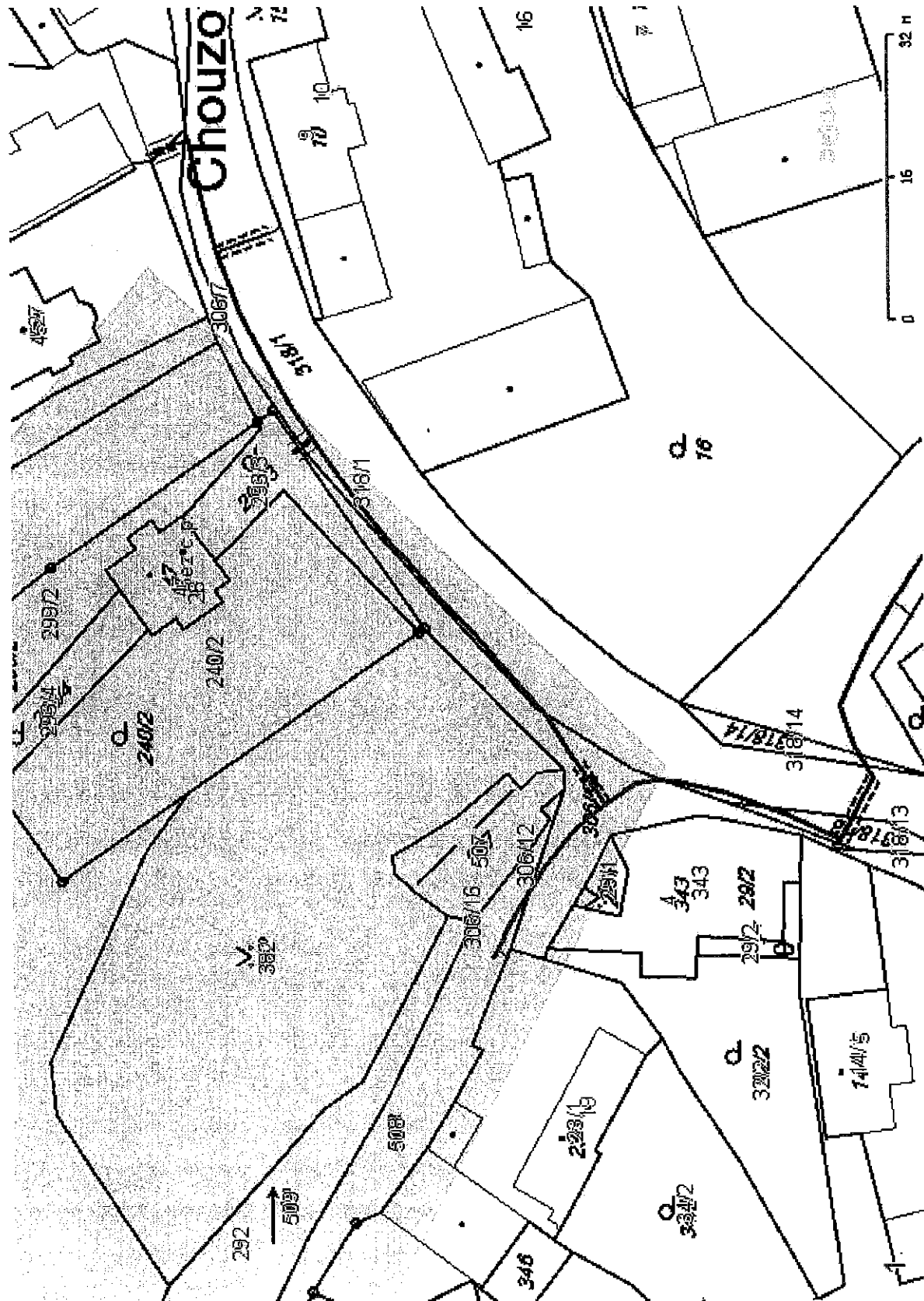
Příloha: Detailní zakres plynárenského zařízení. Tato příloha je nedílnou součástí stanoviska č. 5001968223 ze dne 19.07.2019.

Provozovatel DS: GasNet, s.r.o.; Stavebník: Státní pozemkový úřad, Husinecká 1024/11a, 13000 Praha. K.ú.: Chouzovy, Střížovice u Plzně.



Příloha: Detailní zakres plynárenského zařízení. Tato příloha je nedílnou součástí stanoviska č. 5001968223 ze dne 19.07.2019.

Provozovatel DS: GasNet, s.r.o.; Stavebník: Státní pozemkový úřad, Husinecká 1024/11a, 13000 Praha. Kú: Chouzovy, Strážovice u Plzně.



Legenda:

linie plynovodu	
NTL	
STL	
VTL	
WTL	
nefunkční	
plánovaná stavba před realizací	
ve výstavbě, neuvedeno do provozu	
regulační stanice	
ochranné zařízení	
kabel	
elektropřipojka	
kabel protikoroziční ochrany	
anodové uzemnění	
stanice katodové ochrany	
pásmo vlivu anodového uzemnění SKAO	

Ing. Alfréd Samek

NAŠE ZNAČKA
0101147737VYŘÍZENO DNE
19.07.2019

Sdělení o existenci energetického zařízení, sítě pro elektronickou komunikaci nebo zařízení technické infrastruktury v majetku společnosti ČEZ Distribuce, a. s., pro akci:

" PD na "Stavba vodních nádrží VN 3 a VN 4 v k.ú. Chouzovy" včetně AD

Vážený zákazníku,

Na základě Vaší žádosti 0101147737 ze dne 19.07.2019 Vám zasíláme sdělení o existenci energetického zařízení, sítě pro elektronickou komunikaci nebo zařízení technické infrastruktury v majetku společnosti ČEZ Distribuce, a. s., ve Vámi vymezeném zájmovém území.

Dovolujeme si Vás upozornit, že sdělení **nenahrazuje** vyjádření provozovatele distribuční soustavy k projektové dokumentaci pro územní nebo stavební řízení, k připojení nového odběru, zdroje elektrické energie nebo k navýšení rezervovaného příkonu a výkonu a s výjimkou havárií ani souhlas s činností v ochranném pásmu.

Toto sdělení je platné do 19.01.2020 a je jedním z podkladů pro zpracování projektové dokumentace, pokud je taková dokumentace zpracovávána.

V majetku ČEZ Distribuce, a. s., se na Vámi uvedeném zájmovém území nachází nebo ochranným pásmem zasahuje energetické zařízení typu:

	síť NN	síť VN	síť VVN
Podzemní síť	střet		
Nadzemní síť			

Stanice	
---------	--

V majetku ČEZ Distribuce, a. s., se na Vámi uvedeném zájmovém území nachází nebo ochranným pásmem zasahuje síť pro elektronickou komunikaci typu:

	síť pro elektronickou komunikaci
Podzemní síť	
Nadzemní síť	

Zařízení technické infrastruktury zahrnuje zejména vodovodní, kanalizační a plynové přípojky pro objekty ČEZ Distribuce a. s., a dále pak další podzemní a nadzemní zařízení sloužící pro provoz distribuční sítě. V majetku ČEZ Distribuce, a. s., se na Vámi uvedeném zájmovém území nachází nebo ochranným pásmem zasahuje zařízení technické infrastruktury:

	zařízení technické infrastruktury
Nadzemní nebo podzemní	

Platí pouze se sdělením číslo 0101147737.

Zakreslené polohy zařízení v příloze jsou pouze informativní.

Situační výkres zájmového území (klad mapových listů)



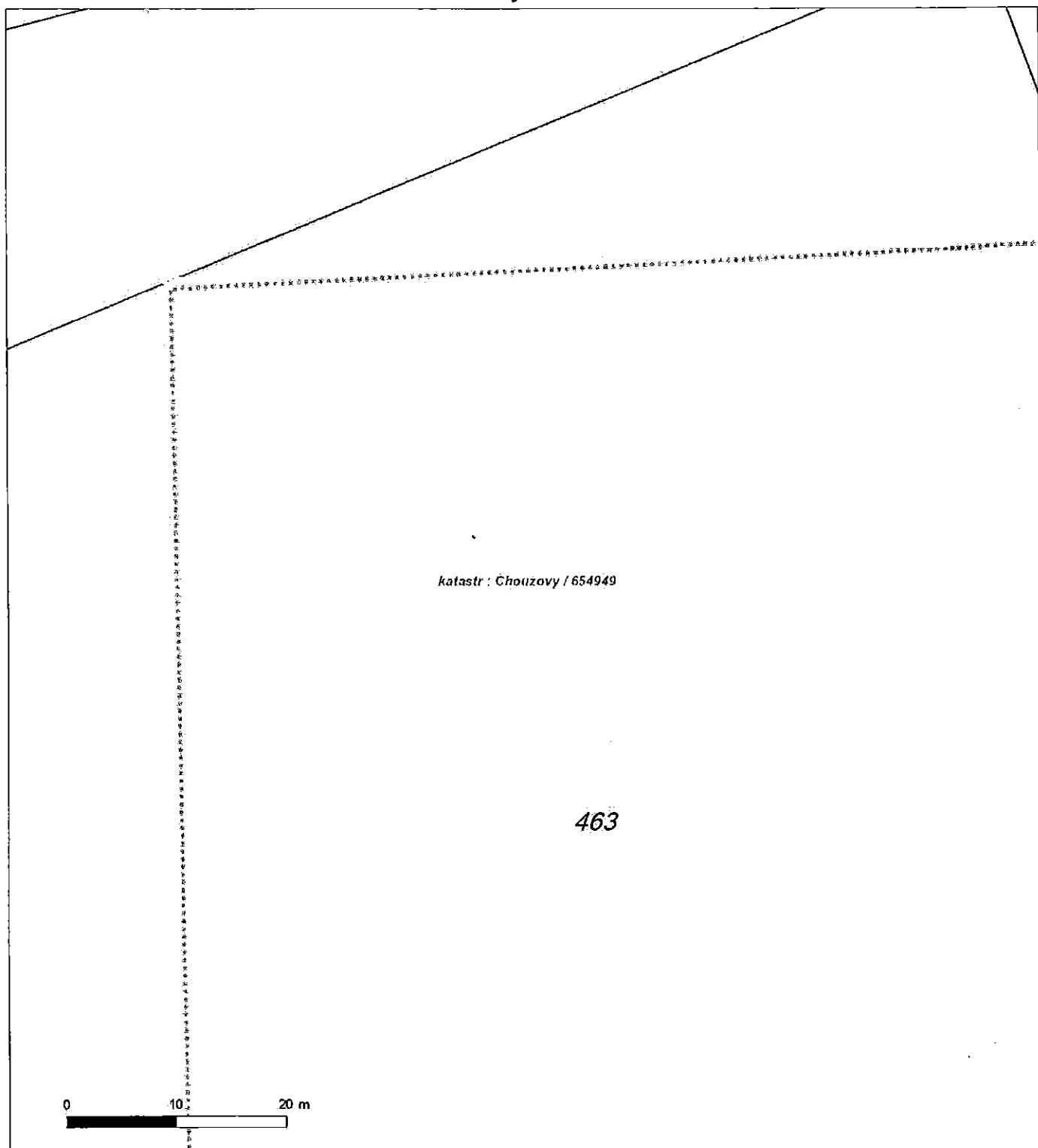
Není-li zobrazena katastrální mapa, zadejte žádost znovu. Katastrální mapa je generována prostřednictvím externí WMS služby, jejíž provoz nezajišťuje společnost ČEZ Distribuce, a. s.

LEGENDA		
Podzemní vedení NN do 1 kV	Stanice do 52 kV - stožárová	Nadzemní síť pro elektronickou komunikaci
Nadzemní vedení NN do 1 kV	Stanice do 52 kV - zděná	Podzemní síť pro elektronickou komunikaci
Podzemní vedení VN do 35 kV	Transformovna (nad 52 kV)	HDPE trubka
Nadzemní vedení VN do 35 kV	Probíhající investice ČEZ Distribuce	<i>Souběhy sítí pro elektronickou komunikaci s energetickými sítěmi:</i>
Podzemní vedení VVN 110 kV	Stanice ČEZ Distribuce ve výstavbě	Souběh s podzemním vedením NN do 1 kV
Nadzemní vedení VVN 110 kV	Zařízení ČEZ Distribuce ve výstavbě	Souběh s nadzemním vedením NN do 1 kV
NN přívod odběratele	Hranice katastrálního území	Souběh s podzemním vedením VN do 35 kV
Zařízení technické infrastruktury		Souběh s nadzemním vedením VN do 35 kV
Cizí energetické vedení		Souběh s podzemním vedením VVN 110 kV
Zájmové území		Souběh s nadzemním vedením VVN 110 kV

Platí pouze se sdělením číslo 0101147737.

Zakreslené polohy zařízení v příloze jsou pouze informativní.

Situační výkres - list 1

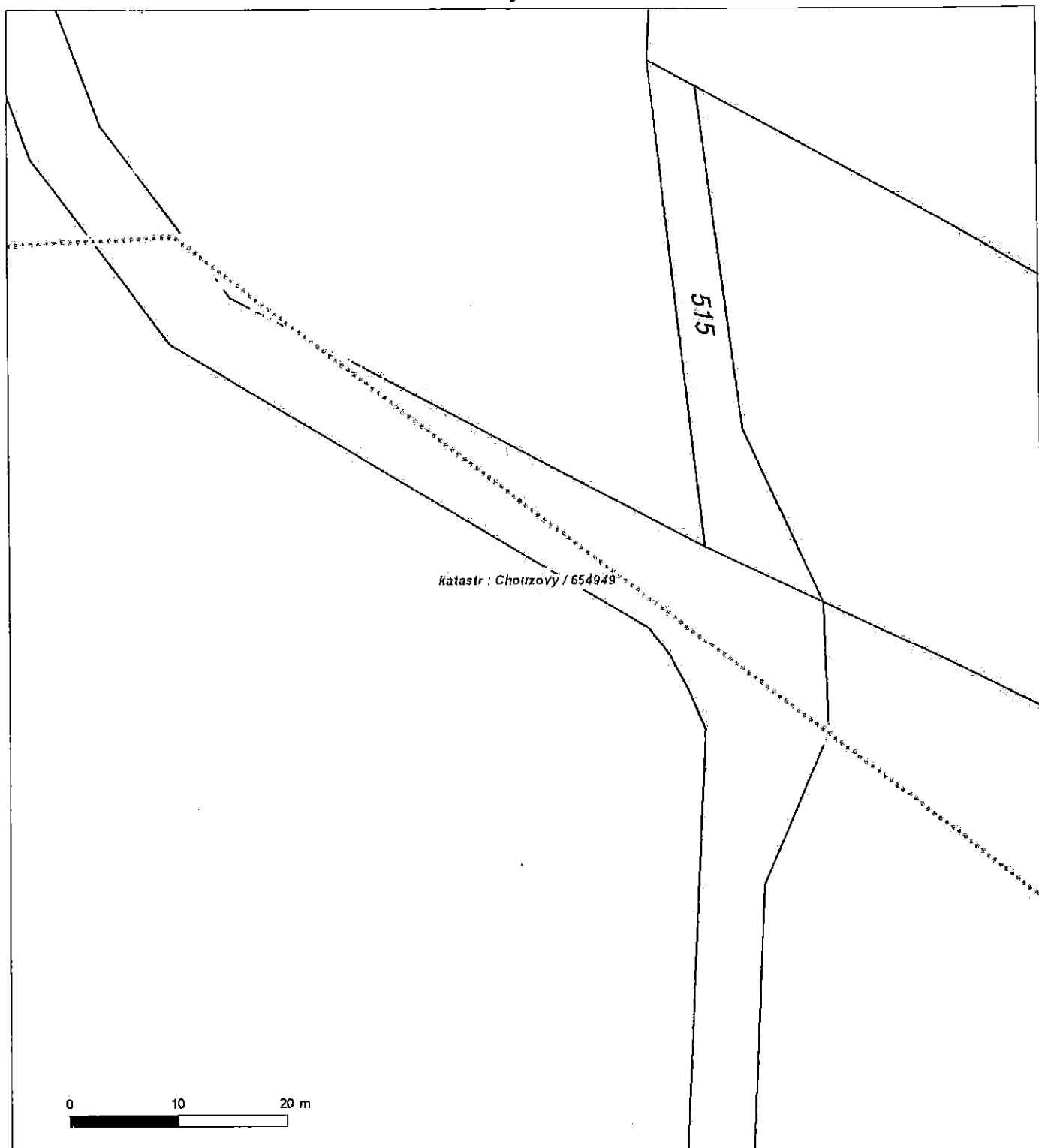


Není-li zobrazena katastrální mapa, zadejte žádost znovu. Katastrální mapa je generována prostřednictvím externí WMS služby, jejíž provoz nezajišťuje společnost ČEZ Distribuce, a. s.

Platí pouze se sdělením číslo 0101147737.

Zakreslené polohy zařízení v příloze jsou pouze informativní.

Situační výkres - list 2

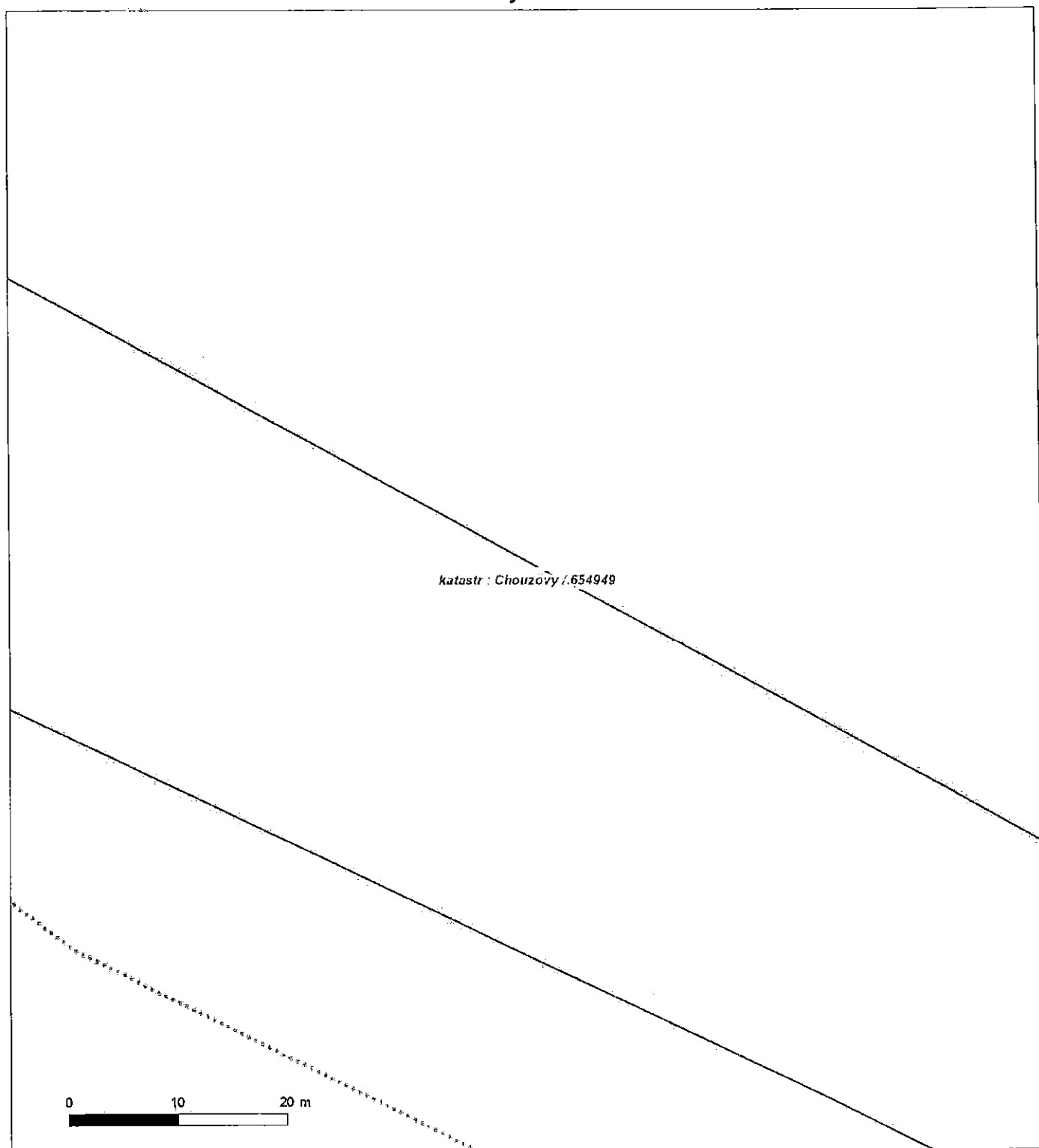


Není-li zobrazena katastrální mapa, zadejte žádost znovu. Katastrální mapa je generována prostřednictvím externí WMS služby, jejíž provoz nezajišťuje společnost ČEZ Distribuce, a. s.

Platí pouze se sdělením číslo 0101147737.

Zakreslené polohy zařízení v příloze jsou pouze informativní.

Situační výkres - list 3



Není-li zobrazena katastrální mapa, zadejte žádost znovu. Katastrální mapa je generována prostřednictvím externí WMS služby, jejíž provoz nezajišťuje společnost ČEZ Distribuce, a. s.

Platí pouze se sdělením číslo 0101147737.

Zakreslené polohy zařízení v příloze jsou pouze informativní.

Situační výkres - list 4

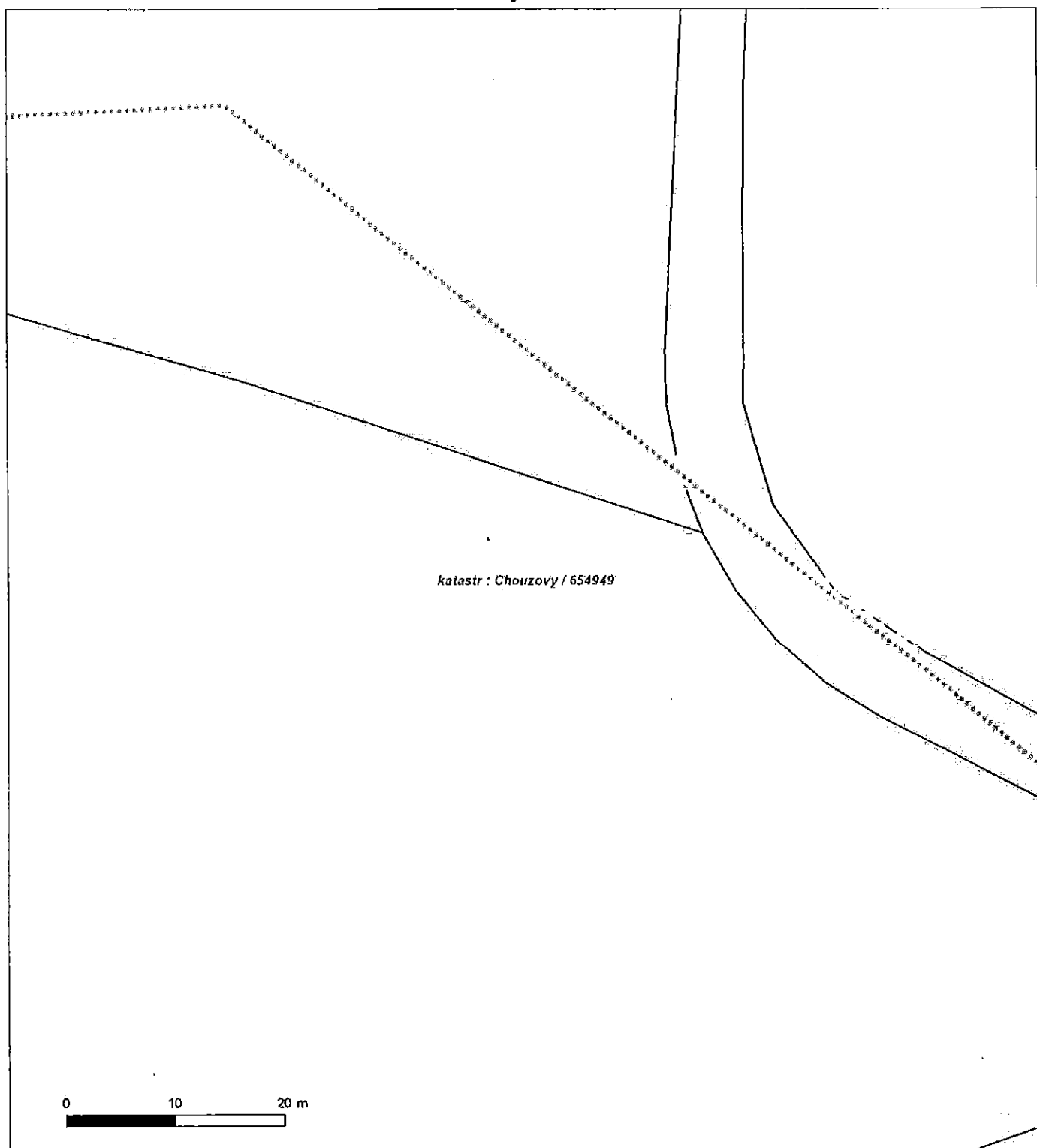


Není-li zobrazena katastrální mapa, zadejte žádost znovu. Katastrální mapa je generována prostřednictvím externí WMS služby, jejíž provoz nezajišťuje společnost ČEZ Distribuce, a. s.

Platí pouze se sdělením číslo 0101147737.

Zakreslené polohy zařízení v příloze jsou pouze informativní.

Situační výkres - list 5




Není-li zobrazena katastrální mapa, zadejte žádost znovu. Katastrální mapa je generována prostřednictvím externí WMS služby, jejíž provoz nezajišťuje společnost ČEZ Distribuce, a. s.

Platí pouze se sdělením číslo 0101147737.

Zakreslené polohy zařízení v příloze jsou pouze informativní.

Situační výkres - list 6

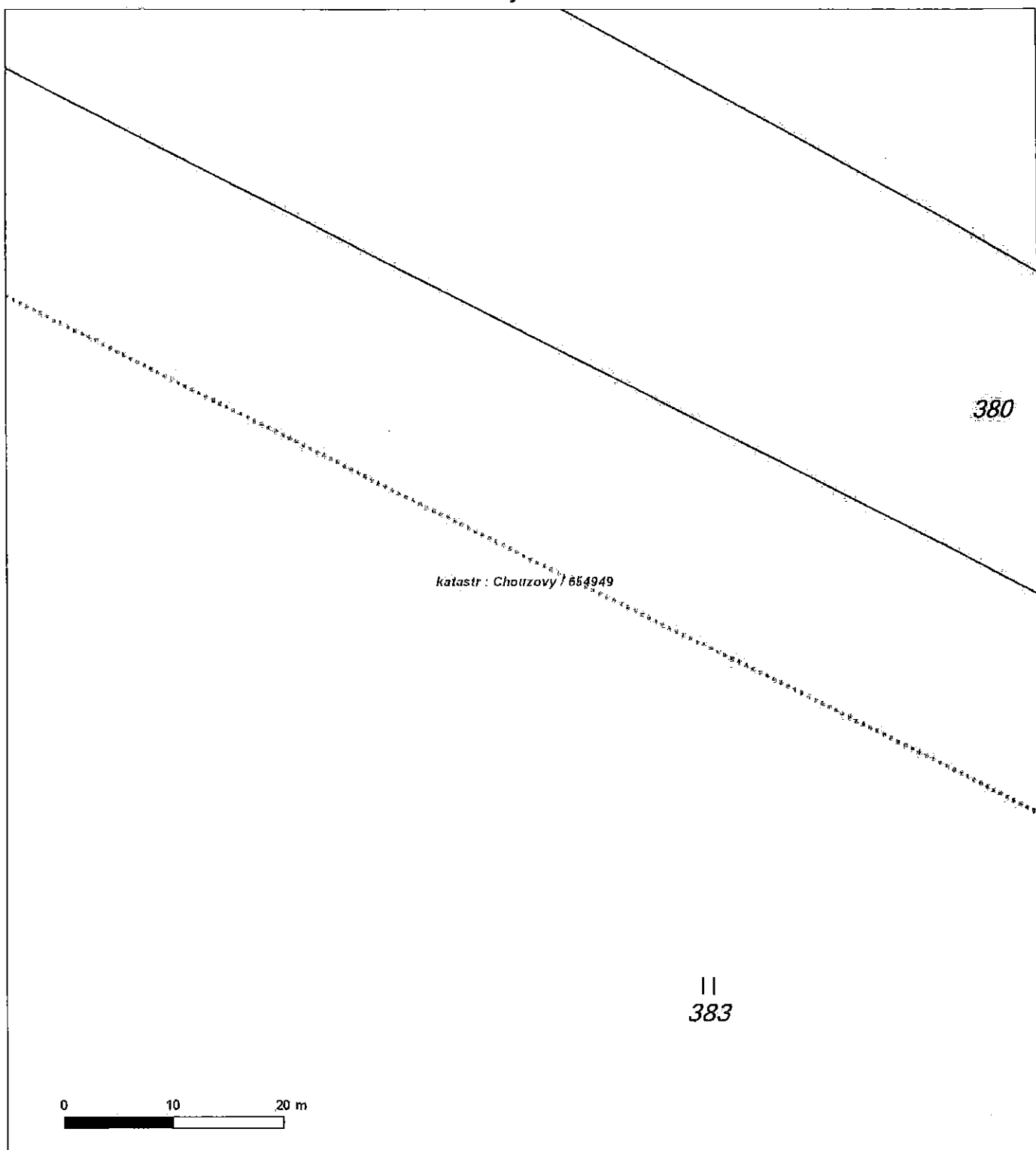


Není-li zobrazena katastrální mapa, zadejte žádost znovu. Katastrální mapa je generována prostřednictvím externí WMS služby, jejíž provoz nezajišťuje společnost ČEZ Distribuce, a. s.

Platí pouze se sdělením číslo 0101147737.

Zakreslené polohy zařízení v příloze jsou pouze informativní.

Situační výkres - list 7



Není-li zobrazena katastrální mapa, zadejte žádost znovu. Katastrální mapa je generována prostřednictvím externí WMS služby, jejíž provoz nezajišťuje společnost ČEZ Distribuce, a. s.

Platí pouze se sdělením číslo 0101147737.


Zakreslené polohy zařízení v příloze jsou pouze informativní.

Situační výkres - list 8

Velké vršky

katastr : Chouzovy / 654949

0 10 20 m

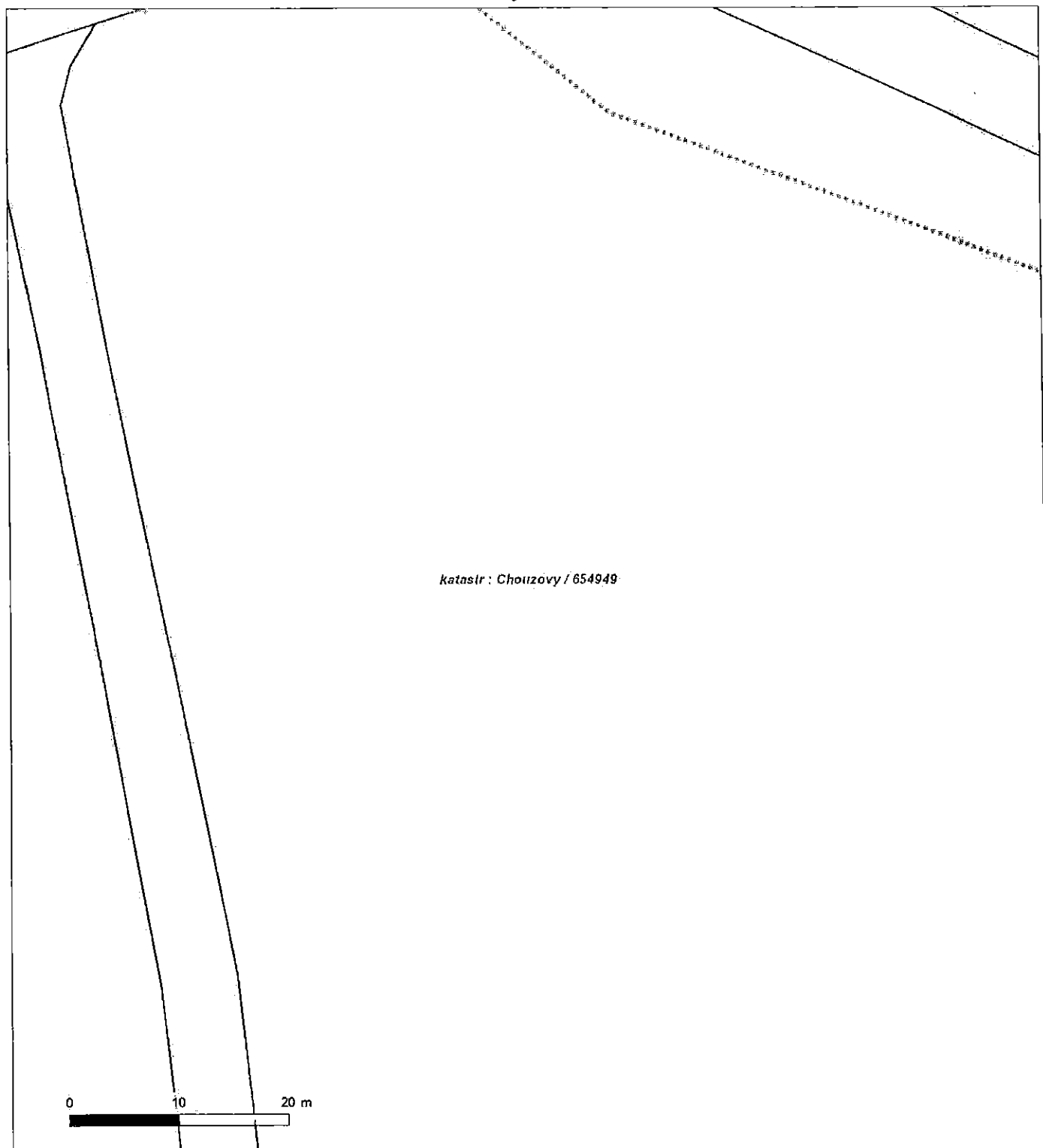


Není-li zobrazena katastrální mapa, zadejte žádost znovu. Katastrální mapa je generována prostřednictvím externí WMS služby, jejíž provoz nezajišťuje společnost ČEZ Distribuce, a. s.

Platí pouze se sdělením číslo 0101147737.

Zakreslené polohy zařízení v příloze jsou pouze informativní.

Situační výkres - list 9

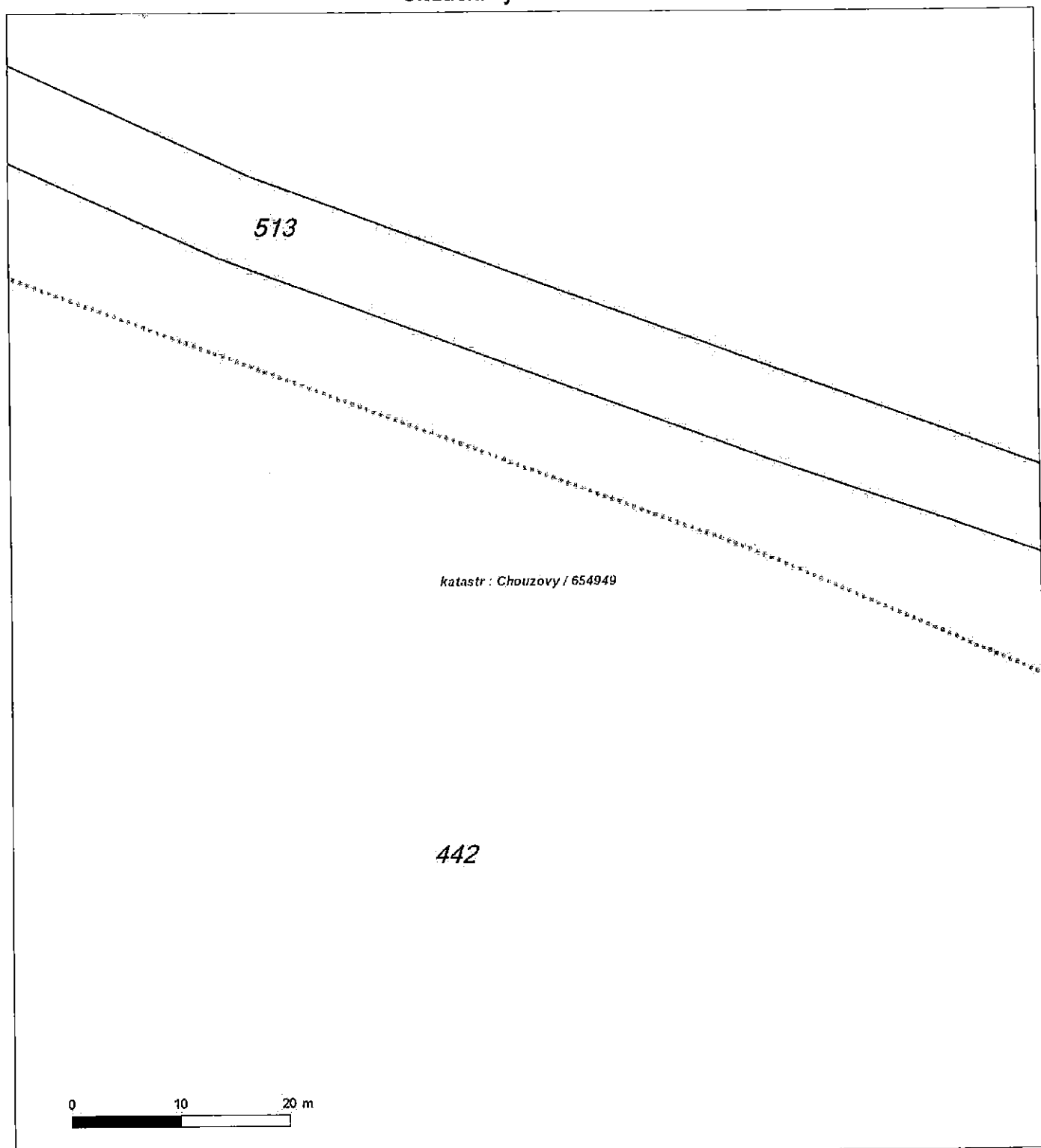


Není-li zobrazena katastrální mapa, zadejte žádost znovu. Katastrální mapa je generována prostřednictvím externí WMS služby, jejíž provoz nezajišťuje společnost ČEZ Distribuce, a. s.

Platí pouze se sdělením číslo 0101147737.

Zakreslené polohy zařízení v příloze jsou pouze informativní.

Situační výkres - list 10




Není-li zobrazena katastrální mapa, zadejte žádost znovu. Katastrální mapa je generována prostřednictvím externí WMS služby, jejíž provoz nezajišťuje společnost ČEZ Distribuce, a. s.

Platí pouze se sdělením číslo 0101147737.

Zakreslené polohy zařízení v příloze jsou pouze informativní.

Situační výkres - list 11

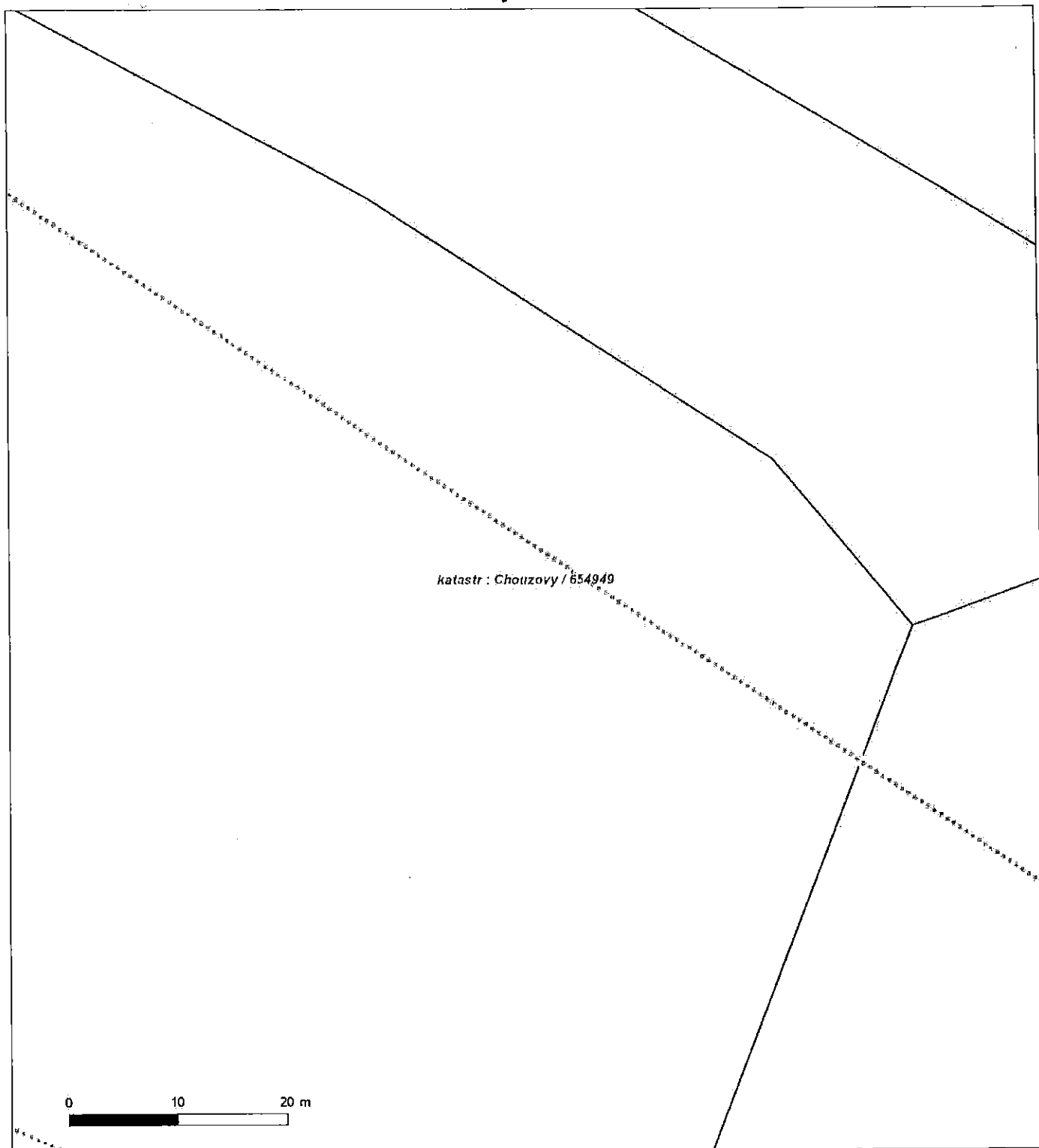


Není-li zobrazena katastrální mapa, zadejte žádost znovu. Katastrální mapa je generována prostřednictvím externí WMS služby, jejíž provoz nezajišťuje společnost ČEZ Distribuce, a. s.

Platí pouze se sdělením číslo 0101147737.

Zakreslené polohy zařízení v příloze jsou pouze informativní.

Situační výkres - list 12

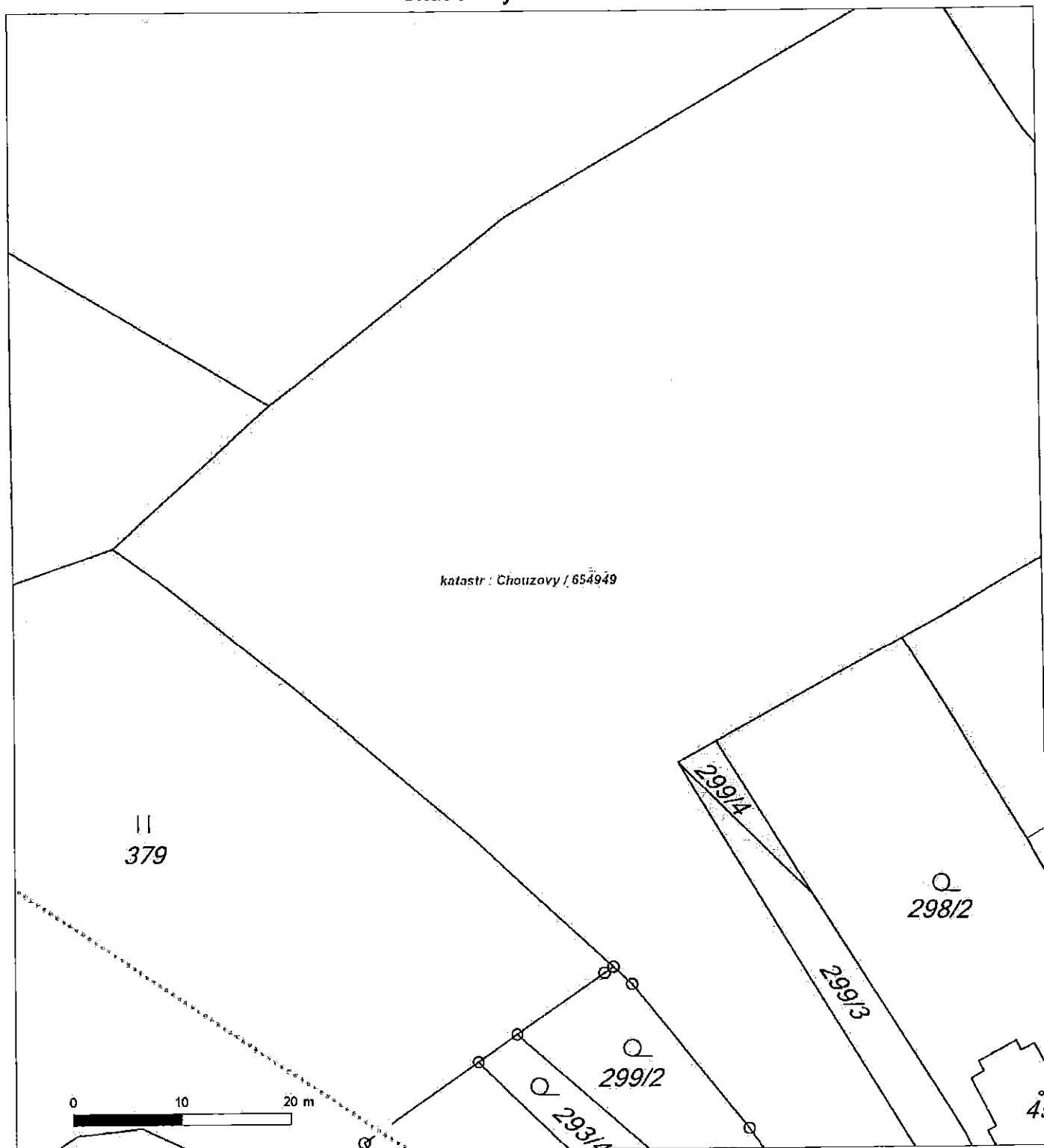


Není-li zobrazena katastrální mapa, zadejte žádost znovu. Katastrální mapa je generována prostřednictvím externí WMS služby, jejíž provoz nezajišťuje společnost ČEZ Distribuce, a. s.

Platí pouze se sdělením číslo 0101147737.

Zakreslené polohy zařízení v příloze jsou pouze informativní.

Situační výkres - list 13

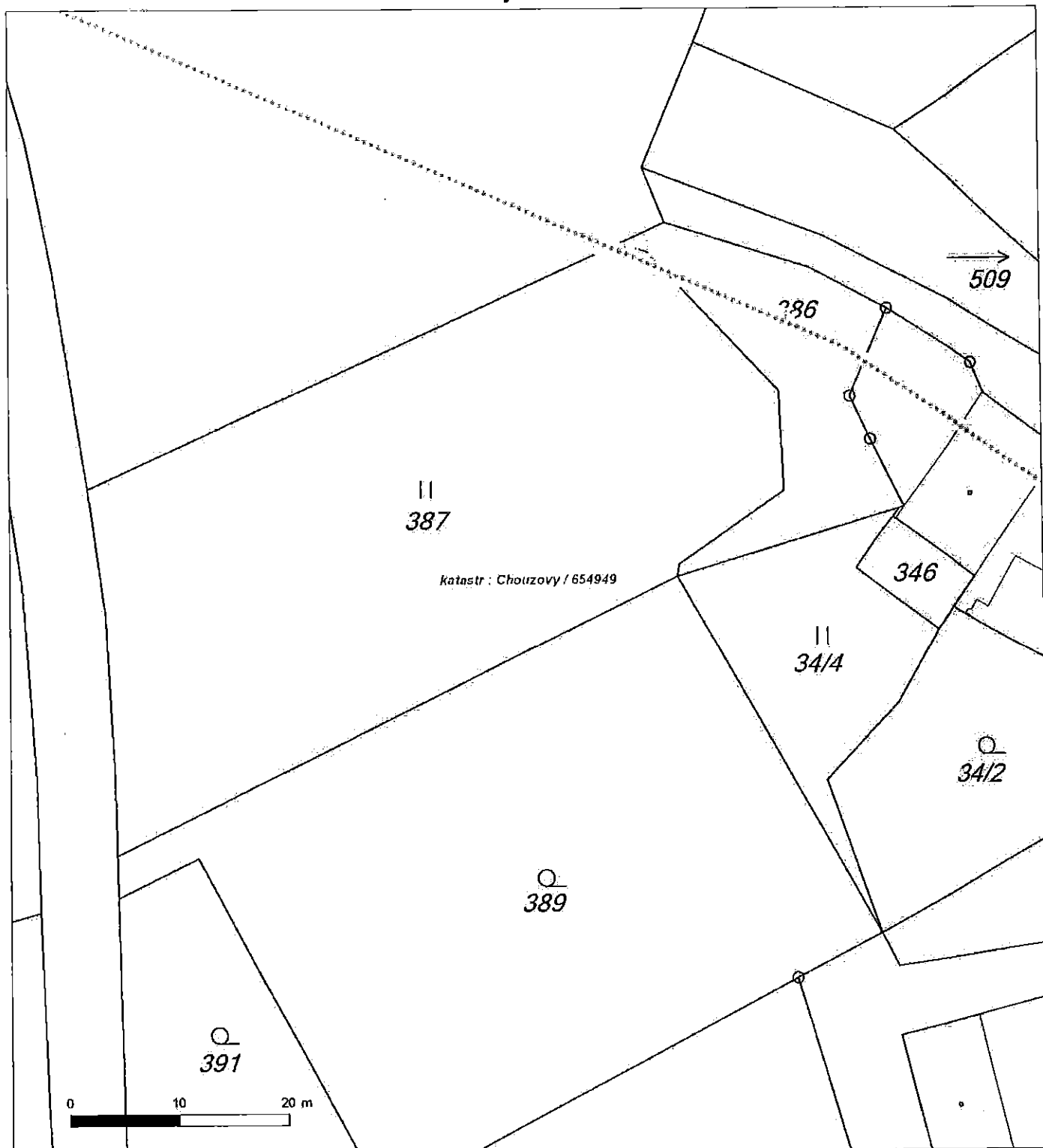


Není-li zobrazena katastrální mapa, zadejte žádost znovu. Katastrální mapa je generována prostřednictvím externí WMS služby, jejíž provoz nezajišťuje společnost ČEZ Distribuce, a. s.

Platí pouze se sdělením číslo 0101147737.

Zakreslené polohy zařízení v příloze jsou pouze informativní.

Situační výkres - list 14

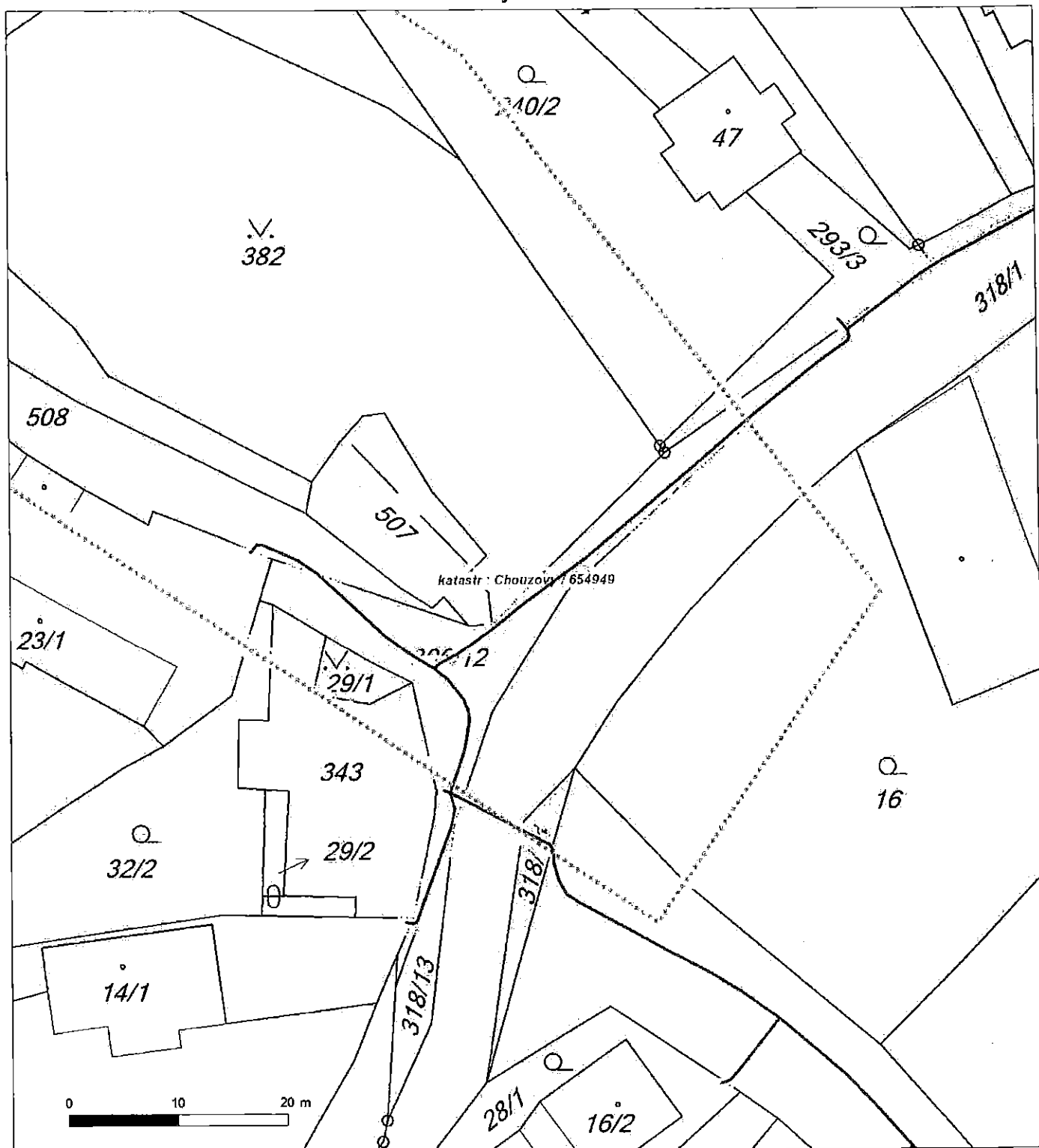


Není-li zobrazena katastrální mapa, zadejte žádost znovu. Katastrální mapa je generována prostřednictvím externí WMS služby, jejíž provoz nezajišťuje společnost ČEZ Distribuce, a. s.

Platí pouze se sdělením číslo 0101147737.

Zakreslené polohy zařízení v příloze jsou pouze informativní.

Situační výkres - list 15



Není-li zobrazena katastrální mapa, zadejte žádost znovu. Katastrální mapa je generována prostřednictvím externí WMS služby, jejíž provoz nezajišťuje společnost ČEZ Distribuce, a. s.

DISTRIBUCE

Energetické zařízení (mimo nadzemních sítí NN), zařízení sítě pro elektronickou komunikaci a zařízení technické infrastruktury je chráněno ochranným pásmem podle § 46 zákona č. 458/2000 Sb., o podmínkách podnikání a o výkonu státní správy v energetických odvětvích a o změně některých zákonů (energetický zákon), ve znění pozdějších předpisů. Přibližný průběh tras energetických zařízení, sítě pro elektronickou komunikaci (v trase kabelového vedení může být uloženo několik kabelů energetických i komunikačních) a tras zařízení technické infrastruktury zasíláme v příloze tohoto dopisu.

V případě existence **podzemních** energetických zařízení, sítě pro elektronickou komunikaci nebo zařízení technické infrastruktury je povinností stavebníka alespoň 14 dní před započatím zemních prací požádat telefonicky na 800 850 860 nebo e-mailem na info@cezdistribuce.cz o tzv. **vytyčení trasy podzemního zařízení**, sítě pro elektronickou komunikaci nebo zařízení technické infrastruktury. O vytyčení lze požádat pouze na základě vydaného sdělení o existenci energetického zařízení, sítě pro elektronickou komunikaci nebo zařízení technické infrastruktury, a to (mimo havárií) nejpozději 30 dní před koncem jeho platnosti.

Dojde-li k obnažení podzemního vedení nebo k poškození energetického zařízení, sítě pro elektronickou komunikaci nebo zařízení se sítí pro elektronickou komunikaci související nebo zařízení technické infrastruktury ve vlastnictví ČEZ Distribuce, a. s., nahláste nám prosím tuto skutečnost bezodkladně jako poruchu na bezplatnou linku 800 850 860.

Pokud uvažovaná **akce nebo činnost zasáhne do ochranného pásma** nadzemních vedení, trafostanic nebo sítě pro elektronickou komunikaci, popř. bude po vytyčení zjištěno, že zasahuje do ochranného pásma podzemních energetických zařízení nebo zařízení pro elektronickou komunikaci, je nutné písemně požádat společnost ČEZ Distribuce, a. s., o souhlas s činností v ochranném pásmu (formulář je k dispozici na www.cezdistribuce.cz v části Formuláře / Činnosti v ochranných pásmech, kontaktní údaje pro podání Vaší žádosti naleznete v zápatí). Jestliže uvažovaná akce vyvolá potřebu dílčí změny trasy vedení nebo přemístění některých prvků energetického zařízení nebo sítě pro elektronickou komunikaci včetně souvisejícího zařízení, je nutné včas společnost ČEZ Distribuce, a. s., požádat o přeložku zařízení podle § 47 energetického zákona.

Zároveň Vás upozorňujeme, že v zájmovém území se může nacházet taktéž energetické zařízení, síť pro elektronickou komunikaci nebo zařízení technické infrastruktury, které není v majetku společnosti ČEZ Distribuce, a. s.

V souvislosti s výše uvedeným si Vás dovoluujeme upozornit, že uvedené sdělení včetně jeho příloh obsahuje skutečnosti tvořící obchodní tajemství společnosti ČEZ Distribuce, a. s. Poskytnuté informace jsou dále také důvěrnými informacemi a obchodně citlivými informacemi společnosti ČEZ Distribuce, a. s. Z výše uvedených důvodů si Vás proto společnost ČEZ Distribuce, a. s., dovoluje upozornit, že s poskytnutými informacemi je potřeba nakládat dle platných právních předpisů, v opačném případě se vystavujete postihu ve smyslu platné právní úpravy. V této souvislosti si Vás dále dovoluujeme upozornit, že požadované informace nesmí být předány, sděleny, využity, zpřístupněny, či jiným způsobem postoupeny na jakoukoli třetí osobu bez předchozího prokazatelného souhlasu společnosti ČEZ Distribuce, a. s. Informace o existenci energetického zařízení, sítě pro elektronickou komunikaci a zařízení technické infrastruktury mohou být využity pouze pro účel, pro který byly vyžádány.

S pozdravem

ČEZ Distribuce, a. s.

Děčín, Děčín IV-Podmokly

Teplická 874/8

PSČ 405 02

IČ: 24729035

Přílohy

1. Situační výkres zájmového území
2. Podmínky pro provádění činností v ochranných pásmech energetických zařízení, sítě pro elektronickou komunikaci a zařízení technické infrastruktury

PODMÍNKY PRO PROVÁDĚNÍ ČINNOSTÍ V OCHRANNÝCH PÁSMECH NADZEMNÍCH VEDENÍ

Ochranné pásmo nadzemního vedení podle § 46, odst. (3), Zák. č. 458/2000 Sb., tj. zákona o podmínkách podnikání a o výkonu státní správy v energetických odvětvích a o změně některých zákonů (energetický zákon), ve znění pozdějších předpisů (dále jen "energetický zákon") je souvislý prostor vymezený svislými rovinami vedenými po obou stranách vedení ve vodorovné vzdálenosti měřené kolmo na vedení, které činí od krajního vodiče vedení na obě jeho strany:

- a) u napětí nad 1 kV a do 35 kV včetně
 - pro vodiče bez izolace 7 metrů (resp. 10 metrů u zařízení postaveného do 31. 12. 1994, vyjma lesních průseků, kde rozsah ochranného pásma i do uvedeného data činí 7 metrů),
 - pro vodiče s izolací základní 2 metry,
 - pro závěsná kabelová vedení 1 metr;
- b) u napětí nad 35 kV do 110 kV včetně
 - pro vodiče bez izolace 12 metrů (resp. 15 metrů u zařízení postaveného do 31. 12. 1994).
 - pro vodiče s izolací základní 5 metrů
- c) u zařízení sítě pro elektronickou komunikaci 1 metr od krajního vedení

Poznámka: Nadzemní vedení nízkého napětí (do 1 kV) není chráněno ochranným pásmem. Při činnostech prováděných v jeho blízkosti (práce v blízkosti) je nutné dodržet vzdálenosti dané ČSN EN 50110-1 ed. 2.

V ochranném pásmu nadzemního vedení je podle § 46 odst. (8) a (9) energetického zákona zakázáno:

1. zřizovat bez souhlasu vlastníka těchto zařízení stavby či umisťovat konstrukce a jiná podobná zařízení, jakož i uskláňovat hořlavé a výbušné látky,
2. provádět bez souhlasu vlastníka zemní práce,
3. provádět činnosti, které by mohly ohrozit spolehlivost a bezpečnost provozu těchto zařízení nebo ohrozit život, zdraví či majetek osob,
4. provádět činnosti, které by znemožňovaly nebo podstatně znesnadňovaly přístup k těmto zařízením,
5. vysazovat chmelnice a nechávat růst porosty nad výšku 3 metry.

Pokud stavba nebo stavební činnost zasahuje do ochranného pásma nadzemního vedení, je třeba požádat o písemný souhlas vlastníka nebo provozovatele tohoto zařízení na základě § 46, odst. (8) a (11) energetického zákona.

V ochranných pásmech nadzemních vedení je třeba dále dodržovat následující podmínky:

1. Při pohybu nebo pracích v blízkosti elektrického vedení vysokého napětí se nesmí osoby, předměty, prostředky nemající povahu jeřábu přiblížit k živým částem - vodičům blíže než 2 metry (dle ČSN EN 50110-1).
2. Jeřáby a jim podobná zařízení musí být umístěny tak, aby v kterékoli poloze byly všechny jejich části mimo ochranné pásmo vedení, a musí být zamezeno vyvrstvení lana.
3. Je zakázáno stavět budovy nebo jiné objekty v ochranných pásmech nadzemních vedení vysokého napětí.
4. Je zakázáno, provádět veškeré pozemní práce, při kterých by byla narušena stabilita podpěrných bodů - sloupů nebo stožárů.
5. Je zakázáno upevňovat antény, reklamy, ukazatele apod. pod, přes nebo přímo na stožáry elektrického vedení.
6. Dodavatel prací musí prokazatelně seznámit své pracovníky, jichž se to týká s ČSN EN 50110-1.
7. Pokud není možné dodržet body č. 1 až 4, je možné požádat příslušný provozní útvar provozovatele distribuční soustavy o další řešení (zajištění odborného dohledu pracovníka s elektrotechnickou kvalifikací dle Vyhlášky č. 50/1978 Sb., vypnutí a zajištění zařízení, zaizolování živých částí apod.), pokud nejsou tyto podmínky již součástí jiného vyjádření ke konkrétní stavbě.
8. V případě požadavku na vypnutí zařízení po nezbytnou dobu provádění prací je nutné požádat minimálně 2 měsíce před požadovaným termínem. V případě vedení nízkého napětí je možné též požádat o zaizolování části vedení.
9. Stavba bude situována tak, aby každá její část včetně dočasných zařízení byla vzdálena nejméně 1,5 m od osy nadzemního zařízení pro elektronickou komunikaci.
10. Do vzdálenosti 1,5 m od osy nadzemního zařízení pro elektronickou komunikaci nebudou používány mechanismy ohrožující provoz zařízení, skladování materiál, zemina, prováděny postřiky nebo jiná činnost, která by mohla ohrozit provoz zařízení nebo jiného zařízení souvisejícího s nadzemní sítí pro elektronickou komunikaci.

Případné nedodržení uvedených podmínek bude řešeno příslušným stavebním úřadem nebo nahlášeno Energetickému regulačnímu úřadu jako správní delikt ve smyslu příslušného ustanovení energetického zákona, spočívající v porušení zákazu provádět činnosti v ochranných pásmech dle § 46 uvedeného zákona.

PODMÍNKY PRO PROVÁDĚNÍ ČINNOSTÍ V OCHRANNÝCH PÁSMECH NEBO BEZPROSTŘEDNÍ BLÍZKOSTI ZAŘÍZENÍ TECHNICKÉ INFRASTRUKTURY

Ochranné pásmo zařízení technické infrastruktury činí 1 metr po obou stranách od potrubí nebo kabelu.

V ochranném pásmu zařízení technické infrastruktury je zakázáno bez souhlasu ČEZ Distribuce, a.s., provádět činnosti, které by mohly ohrozit vodárenské, plynárenské, kanalizační nebo jiné zařízení technické infrastruktury, jejich spolehlivost a bezpečnost provozu. Při provádění veškerých činností v ochranném pásmu i mimo ně nesmí dojít k poškození těchto zařízení.

V projektech v bezprostřední blízkosti zařízení technické infrastruktury je nutno dodržet vzájemné vzdálenosti inženýrských sítí dle ČSN 73 6005.



ŽADATEL

Ing. Alfréd Samek

NAŠE ZNAČKA
0700080647

VYŘIZUJE / LINKA

VYŘÍZENO DNE
19.07.2019

Sdělení o existenci komunikačního vedení společnosti ČEZ ICT Services, a. s.

Název akce: " PD na "Stavba vodních nádrží VN 3 a VN 4 v k.ú. Chouzovy" včetně AD

Účel: Sloučené územní a stavební řízení

Vážený zákazníku,
dovolujeme si reagovat na Vaši žádost číslo 0700080647 ze dne 19.07.2019, která se týkala sdělení o existenci komunikačního zařízení na Vámi určeném zájmovém území.

Dle vědomí společnosti ČEZ ICT Services, a. s., se na Vámi vymezeném zájmovém území:
nenachází komunikační zařízení v majetku společnosti ČEZ ICT Services, a. s.

Zároveň si Vás dovoluujeme upozornit, že není vyloučeno, že se ve Vámi vymezeném zájmovém území nachází jiné zařízení, které není v majetku společnosti ČEZ ICT Services, a. s.

Toto sdělení je platné do 19.07.2020.


V souvislosti s výše uvedeným si Vás dovoluujeme upozornit, že sdělení o existenci či neexistenci sítí představuje skutečnosti tvořící obchodní tajemství společnosti ČEZ ICT Services, a. s. Poskytnuté informace jsou dále také důvěrnými informacemi společnosti ČEZ ICT Services, a. s. Z výše uvedených důvodů si Vás proto společnost ČEZ ICT Services, a. s., dovoluje upozornit, že s poskytnutými informacemi je potřeba nakládat dle platných právních předpisů, v opačném případě se vystavujete postihu ve smyslu platné právní úpravy. V této souvislosti si Vás dovoluujeme rovněž upozornit, že požadované informace nesmí být předány, sděleny, využity, zpřístupněny, či jiným způsobem postoupeny na jakoukoli třetí osobu bez předchozího prokazatelného souhlasu společnosti ČEZ ICT Services, a. s. Informace o existenci sítí mohou být využity pouze pro účel, pro který byly vyžádány.

ČEZ ICT Services, a. s.

Praha, Praha 4
Duhová 1531/3
PSČ 140 53
IČ: 26470411

Přílohy

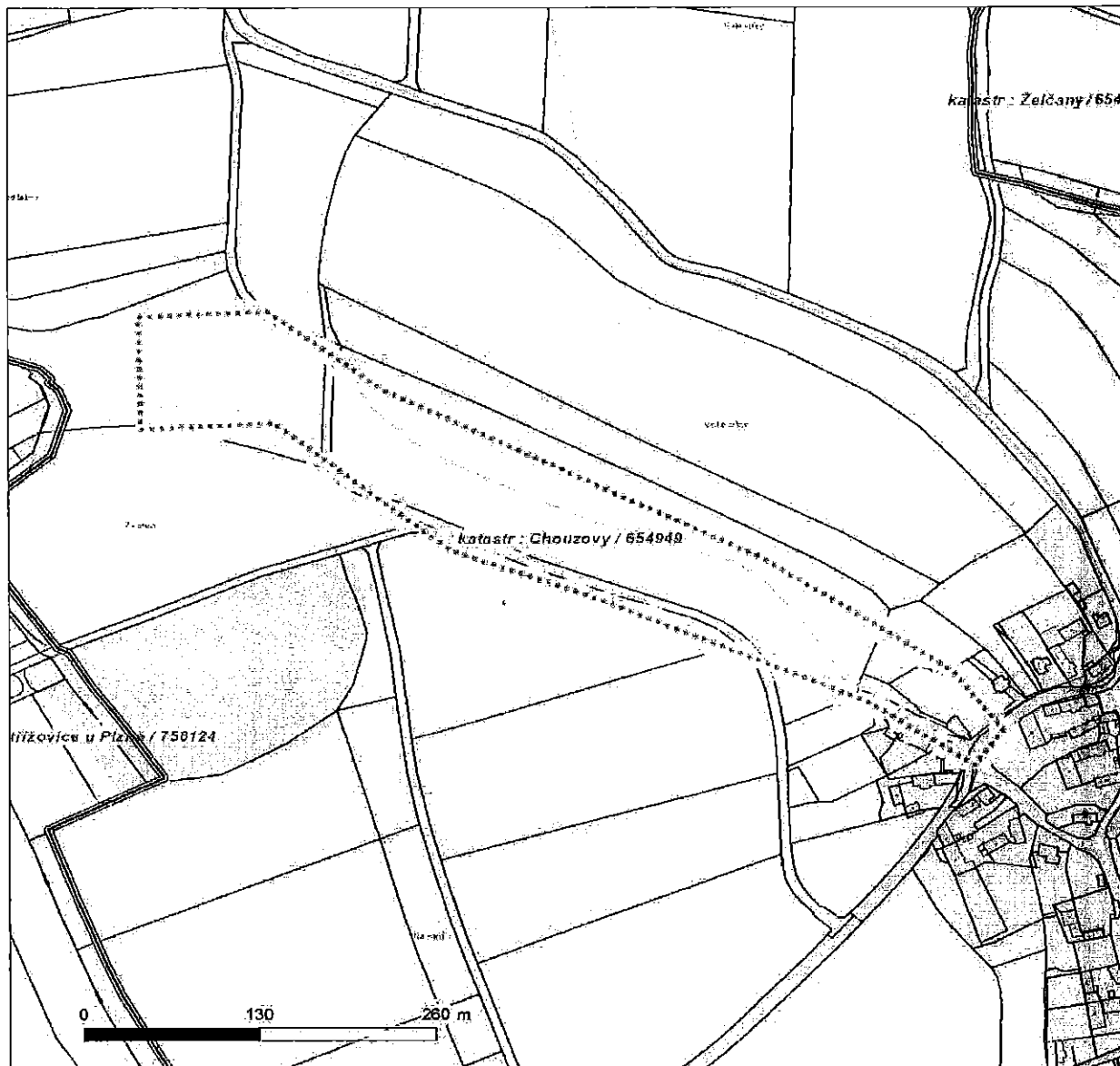
Situační výkres zájmového území



Platí pouze se sdělením číslo 0700080647.


Zakreslené polohy zařízení v příloze jsou pouze informativní.

Situační výkres zájmového území



LEGENDA

- | | |
|---------------------------------|-----------------------------------|
| — — — Nadzemní optické vedení | — — — Radioreléový spoj vzduch |
| — Podzemní optické vedení | Zájmové území |
| — — — Nadzemní metalické vedení | — — — Hranice katastrálního území |
| — Podzemní metalické vedení | |



5

ŽADATEL

Ing. Alfréd Samek

NAŠE ZNAČKA
0200939953

VYŘIZUJE / LINKA

VYŘÍZENÍ DNE
19.07.2019

Sdělení o existenci komunikačního vedení společnosti Telco Pro Services, a. s.

Název akce: " PD na "Stavba vodních nádrží VN 3 a VN 4 v k.ú. Chouzovy" včetně AD

Účel: Sloučené územní a stavební řízení

Vážený zákazníku,
dovolujeme si reagovat na Vaši žádost číslo 0200939953 ze dne 19.07.2019, která se týkala sdělení o existenci komunikačního zařízení na Vámi určeném zájmovém území.

Dle vědomí společnosti Telco Pro Services, a. s., se na Vámi vymezeném zájmovém území:
nenachází komunikační zařízení v majetku společnosti Telco Pro Services, a. s.

Zároveň si Vás dovoluujeme upozornit, že není vyloučeno, že se ve Vámi vymezeném zájmovém území nachází jiné zařízení, které není v majetku společnosti Telco Pro Services, a. s.

Toto sdělení je platné do 19.07.2020.

V souvislosti s výše uvedeným si Vás dovoluujeme upozornit, že sdělení o existenci či neexistenci sítě představuje skutečnosti tvořící obchodní tajemství společnosti Telco Pro Services, a. s. Poskytnuté informace jsou dále také důvěrnými informacemi společnosti Telco Pro Services, a. s. Z výše uvedených důvodů si Vás proto společnost Telco Pro Services, a. s., dovoluje upozornit, že s poskytnutými informacemi je potřeba nakládat dle platných právních předpisů, v opačném případě se vystavujete postihu ve smyslu platné právní úpravy. V této souvislosti si Vás dovoluujeme rovněž upozornit, že požadované informace nesmí být předány, sděleny, využity, zpřístupněny, či jiným způsobem postoupeny na jakoukoli třetí osobu bez předchozího prokazatelného souhlasu společnosti Telco Pro Services, a. s. Informace o existenci sítě mohou být využity pouze pro účel, pro který byly vyžádány.


S pozdravem

Telco Pro Services, a. s.

Praha, Praha 4
Duhová 1531/3
PSČ 140 00
IČ: 29148278

Přílohy

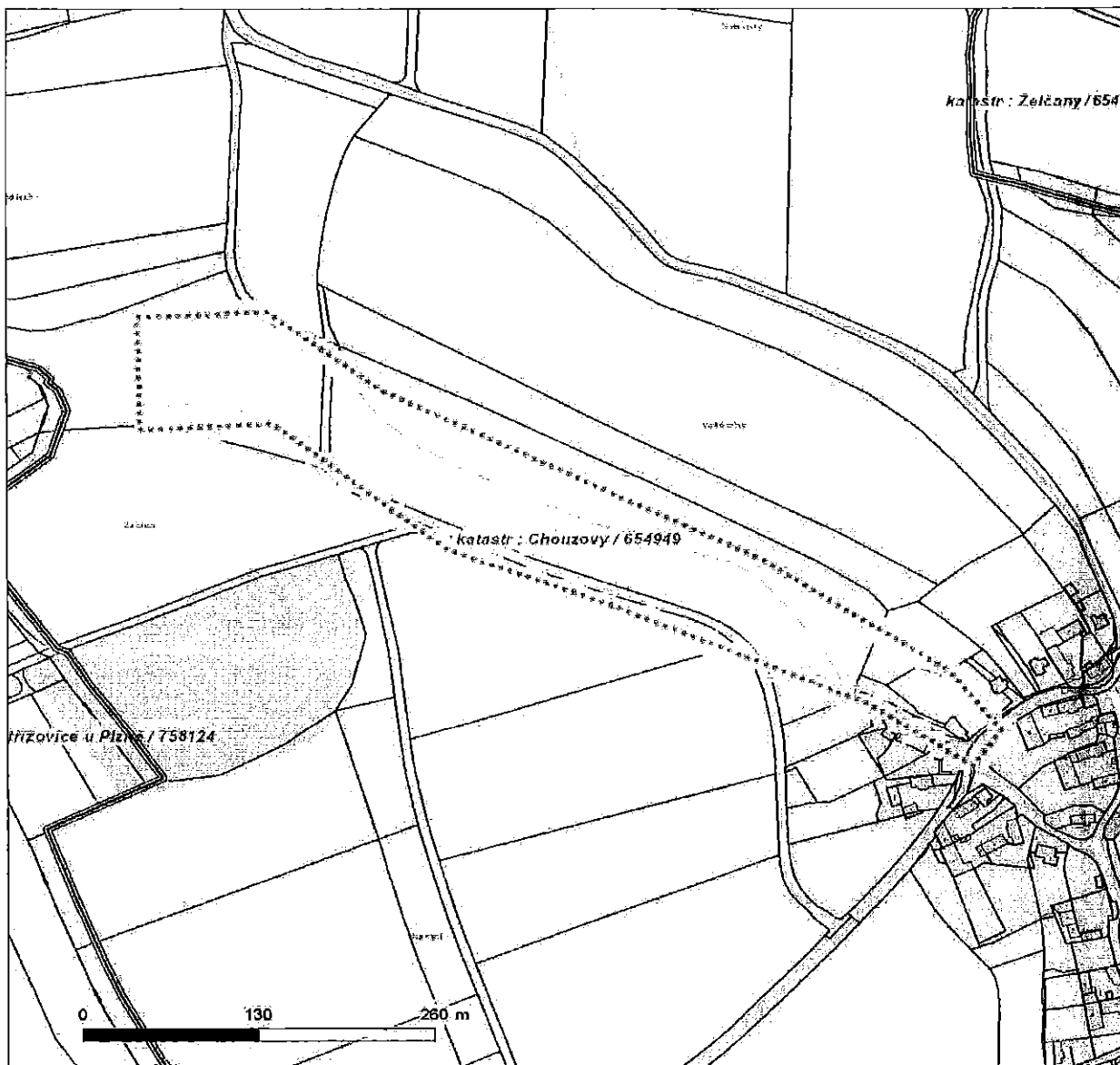
Situační výkres zájmového území



Platí pouze se sdělením číslo 0200939953.

Zakreslené polohy zařízení v příloze jsou pouze informativní.

Situační výkres zájmového území



LEGENDA

- | | | | |
|-----------|---------------------------|-----------|-----------------------------|
| — — — — — | Nadzemní optické vedení | — — — — — | Radioreléový spoj vzduch |
| ————— | Podzemní optické vedení | | Zájmové území |
| — — — — — | Nadzemní metalické vedení | ===== | Hranice katastrálního území |
| ————— | Podzemní metalické vedení | | |

Od:**Komu:****Předmět:** Fwd: Re: akce Chouzovy**Datum:** 13. 11. 2019 08:35**Velikost:** 4,9 kB

Původní zpráva:

> Datum: 22.07.2019 12:37

> Předmět: Re: akce Chouzovy

>

Dobrý den,
bohužel v obci Chouzovy neprovázíme žádnou vodohospodářskou infrastrukturu.
Hezký

Ing.

projektant

KANALIZACE A VODOVODY Starý Plzenec, a.s

Smetanova 195

tel.: + 420 377 966 426

mobil: + 420 728 933 108

E-mail:

**VOJÁDŘENÍ O EXISTENCI SÍŤE ELEKTRONICKÝCH KOMUNIKACÍ
společnosti Česká telekomunikační infrastruktura a.s.
(„VOJÁDŘENÍ“)**

**A VŠEOBECNÉ PODMÍNKY OCHRANY SÍŤE ELEKTRONICKÝCH KOMUNIKACÍ
společnosti Česká telekomunikační infrastruktura a.s.
(„Všeobecné podmínky ochrany SEK“)**

toto VOJÁDŘENÍ a Všeobecné podmínky ochrany SEK je vydáno dle ustanovení § 101 zákona č. 127/2005 Sb., o elektronických komunikacích a o změně některých souvisejících zákonů, v účinném znění („Zákon o elektronických komunikacích“), a dle ustanovení § 161 zákona č. 183/2006 Sb., o územním plánování a stavebním řádu, v účinném znění („Stavební zákon“), a dle příslušných ustanovení zákona č. 89/2012 Sb., občanský zákoník, v účinném znění („Občanský zákoník“)

Číslo jednací: 697900/19

Číslo žádosti: 0119 523 108 („Žádost“)

Název akce („Stavba“)	? PD na ?Stavba vodních nádrží VN 3 a VN 4 v k.ú. Chouzovy? včetně AD	
Důvod vydání VOJÁDŘENÍ („Důvod VOJÁDŘENÍ“)	Informace o poloze sítě	
Žadatel	Ing. Alfréd Samek	
Stavebník	Státní pozemkový úřad, Husinecká 1024/11a, Praha, 13000	
Zájmové území	Okres	Plzeň-jih, Plzeň-město
	Obec	Střížovice, Chválenice
	Kat. území / č. parcely	Chouzovy; Střížovice u Plzně
Platnost VOJÁDŘENÍ	19. 7. 2021 („Den konce platnosti VOJÁDŘENÍ“)	

Žadatel Žádosti určil a vyznačil Zájmové území, jakož i určil Důvod VOJÁDŘENÍ.

Na základě určení a vyznačení Zájmového území Žadatelem a na základě určení Důvodu VOJÁDŘENÍ vydává společnost Česká telekomunikační infrastruktura a.s. následující VOJÁDŘENÍ:

Dojde ke střetu se sítí elektronických komunikací (dále jen „SEK“) společnosti Česká telekomunikační infrastruktura a.s.

- (I) Na Žadatelem určeném a vyznačeném Zájmovém území se vyskytuje SEK společnosti Česká telekomunikační infrastruktura a.s.; a
- (II) Stavebník nebo jím pověřená třetí osoba je povinen řídit se Všeobecnými podmínkami ochrany SEK, které jsou nedílnou součástí VOJÁDŘENÍ; a
- (III) pro případ, že bude nezbytné přeložení SEK, zajistí vždy takové přeložení SEK její vlastník, společnost Česká telekomunikační infrastruktura a.s. Stavebník, který vyvolal překládku SEK je dle ustanovení § 104 odst. 17 Zákona o elektronických komunikacích povinen uhradit společnosti Česká telekomunikační infrastruktura a.s. veškeré náklady na nezbytné úpravy dotčeného úseku SEK, a to na úrovni stávajícího technického řešení; a
- (IV) pro účely přeložení SEK dle bodu (III) tohoto VOJÁDŘENÍ je Stavebník povinen uzavřít se společností Česká telekomunikační infrastruktura a.s. Smlouvu o realizaci překládky SEK; a
- (V) Stavebník a/nebo Žadatel není oprávněn užít toto VOJÁDŘENÍ k podání jakékoliv žádosti o vydání jakéhokoliv správního rozhodnutí či jiného rozhodnutí majícího obdobný charakter.

Číslo jednací: 697900/19

Číslo žádosti: 0119 523 108

Vyjádření je platné pouze pro Zájmové území určené a vyznačené Žadatelem, jakož i pro Důvod Vyjádření stanovený a určený Žadatelem v Žádosti.

Vyjádření pozbývá platnosti i) dnem, kdy je Žadatelem a/nebo Stavebníkem použito k podání žádosti o vydání jakéhokoli správního rozhodnutí či jiného rozhodnutí majícího obdobný charakter a/nebo dnem zahájení jakéhokoli správního rozhodnutí či jiného rozhodnutí majícího obdobný charakter, ve kterém bylo Vyjádření použito, ii) uplynutím doby platnosti v tomto Vyjádření uvedeného, iii) změnou rozsahu Zájmového území či změnou Důvodu Vyjádření uvedeného v Žádosti a/nebo iv) porušením Všeobecných podmínek ochrany SEK, to vše v závislosti na tom, která ze skutečností rozhodná pro pozbytí platnosti Vyjádření nastane nejdříve.

Společnost Česká telekomunikační infrastruktura a.s. vydáním tohoto Vyjádření poskytla Žadateli pro Žadatelem určené a vyznačené Zájmové území veškeré informace o SEK dostupné společnosti Česká telekomunikační infrastruktura a.s. ke dni podání Žádosti.

Ze strany společnosti Česká telekomunikační infrastruktura a.s. může v některých případech docházet ke zpracování Vašich osobních údajů. Ke zpracování Vašich osobních údajů dochází vždy v souladu s platnými právními předpisy. Konkrétní zásady a podmínky zpracování osobních údajů společnosti Česká telekomunikační infrastruktura a.s. jsou dostupné na <https://www.cetin.cz/zasady-ochrany-osobnich-udaju>.

V případě dotazů k Vyjádření kontaktujte prosím asistenční linku 238 461 111.

Přílohami Vyjádření jsou:

- *Všeobecné podmínky ochrany SEK*
- *Informace k vytýčení SEK ve vlastnictví společnosti Česká telekomunikační infrastruktura a.s.*
- *Situční výkres (obsahuje Zájmové území určené a vyznačené Žadatelem a výřezy účelové mapy SEK)*

Vyjádření vydala společnost Česká telekomunikační infrastruktura a.s. dne: 19. 7. 2019.

Číslo jednací: 697900/19

Číslo žádosti: 0119 523 108

VŠEOBECNÉ PODMÍNKY OCHRANY SÍTĚ ELEKTRONICKÝCH KOMUNIKACÍ společnosti Česká telekomunikační infrastruktura a.s.**1. PLATNOST VŠEOBECNÝCH PODMÍNEK**

- i) Tyto Všeobecné podmínky ochrany sítě elektronických komunikací (dále jen „VPOSEK“) tvoří součást Vyjádření (jak je tento pojem definován níže v článku 2 VPOSEK).
- ii) V případě rozporu mezi Vyjádřením a těmito VPOSEK mají přednost ustanovení Vyjádření, pokud není těmito VPOSEK stanoveno jinak.

2. DEFINICE

Níže uvedené termíny, jsou-li použity v těchto VPOSEK a uvozeny velkými písmenem, mají následující význam, není-li těmito VPOSEK a/nebo Příslušnými požadavky stanoveno výslovně jinak:

„**CETIN**“ znamená Česká telekomunikační infrastruktura a.s. se sídlem Olšanská 2681/6, Praha 3 PSČ 130 00, IČO: 04084063, zapsaná v obchodním rejstříku vedeném Městským soudem v Praze pod spz. B 20623;

„**Den**“ je kalendářní den;

„**Kabelovod**“ podzemní zařízení sestávající se z tělesa Kabelovodu a kabelových komor, sloužící k zatahování kabelů a ochranných trubek;

„**Občanský zákoník**“ znamená zákon č. 89/2012 Sb., občanský zákoník, v účinném znění;

„**POS**“ je zaměstnanec společnosti CETIN, pověřený ochranou sítě, Daniel Benetka, tel.: 724 037 981, e-mail: daniel.benetka@cetin.cz;

„**Pracovní den**“ znamená Den, kromě soboty, neděle, a státních svátků a ostatních svátků ve smyslu zákona č. 245/2000 Sb., o státních svátcích, o významných dnech a o dnech pracovního klidu, v účinném znění;

„**Příslušné požadavky**“ znamená jakýkoli a každý příslušný právní předpis, vč. technických norem, nebo normativní právní akt veřejné správy či samosprávy, nebo jakékoli rozhodnutí, povolení, souhlas nebo licenci, včetně podmínek, které s ním souvisí;

„**Překládka**“ je stavba spočívající ve změně trasy vedení SEK ve vlastnictví CETIN nebo přemístění zařízení SEK ve vlastnictví CETIN; Stavebník, který Překládku vyvolal, je dle ustanovení § 104 odst. 17 Zákona o elektronických komunikacích povinen uhradit společnosti CETIN veškeré náklady na nezbytné úpravy dotčeného úseku SEK, a to na úrovni stávajícího technického řešení;

„**SEK**“ je síť elektronických komunikací ve vlastnictví CETIN;

„**Stavba**“ je stavba a/nebo činnost ve vztahu, k níž bylo vydáno Vyjádření, a je prováděna Stavebníkem a/nebo Žadatelem v souladu s Příslušnými požadavky, povolená příslušným správním rozhodnutím vydaným dle Stavebního zákona;

„**Stavebník**“ je osoba takto označená ve Vyjádření;

„**Stavební zákon**“ je zákon č. 183/2006 Sb., o územním plánování a stavebním řádu, v účinném znění;

„**Vyjádření**“ je vyjádření o existenci sítě elektronických komunikací vydané společností CETIN dne 19. 7. 2019 pod č.j. 697900/19;

„**Zájemové území**“ je území označené Žadatelem a/nebo Stavebníkem v Žádosti;

„**Situační výkres**“ je výkres, který je přílohou Vyjádření a obsahuje Zájemové území určené a vyznačené Žadatelem v Žádosti a výřezy účelové mapy SEK;

„**Zákon o elektronických komunikacích**“ je zákon č. 127/2005 Sb., o elektronických komunikacích a o změně některých souvisejících zákonů, v účinném znění;

„**Žadatel**“ je osoba takto označená ve Vyjádření.

„**Žádost**“ je žádost, kterou Žadatel a/nebo Stavebník požádal CETIN o vydání Vyjádření.

3. PLATNOST A ÚČINNOST VPOSEK

Tyto VPOSEK jsou platné a účinné dnem odeslání Vyjádření na i) adresu elektronické pošty Stavebníka a/nebo Žadatele uvedenou v Žádosti nebo ii) adresu pro doručení prostřednictvím poštovní přepravy uvedenou Stavebníkem a/nebo Žadatelem v Žádosti.

4. OBECNÁ PRÁVA A POVINNOSTI STAVEBNÍKA A/NEBO ŽADATELE

- (i) Stavebník, Žadatel je výslovně srozuměn s tím, že SEK je veřejně prospěšným zařízením, byla zřízena ve veřejném zájmu a je chráněna Příslušnými požadavky.
- (ii) SEK je chráněna ochranným pásmem, jehož rozsah je stanoven (a) ustanovením § 102 Zákona o elektronických komunikacích a/nebo (b) právními předpisy účinnými před Zákonom o elektronických komunikacích, není-li Příslušnými požadavky stanoveno jinak.
- (iii) Stavebník, Žadatel nebo jím pověřená třetí osoba, je povinen při provádění Stavby nebo jiných prací, při odstraňování havárií a projektování staveb, řídit se Příslušnými požadavky, správnou praxí v oboru stavebnictví a technologickými postupy a je povinen učinit veškerá nezbytná opatření vyžadovaná Příslušnými požadavky k ochraně SEK před poškozením. Povinnosti dle tohoto odstavce má Stavebník rovněž ve vztahu k SEK, které se nachází mimo Zájemové území.
- (iv) Při zjištění jakéhokoli rozporu mezi údaji v Situačním výkresu, který je přílohou Vyjádření a skutečným stavem, je Stavebník a/nebo Žadatel povinen bez zbytečného odkladu, nejpozději Den následující po zjištění takové skutečnosti, zjištěný rozpor oznámit POS.
- (v) Stavebník, Žadatel nebo jím pověřená třetí osoba, je povinen každé poškození či krádež SEK bezodkladně, nejpozději Den následující po zjištění takové skutečnosti, oznámit takovou skutečnost dohledovému centru společnosti CETIN na telefonní číslo +420 238 464 190.
- (vi) Bude-li Stavebník, Žadatel nebo jím pověřená třetí osoba na společností CETIN požadovat, aby se jako účastník správního řízení, pro jehož účely bylo toto Vyjádření vydáno, vzdala práva na odvolání proti rozhodnutí vydanému ve správním řízení, je oprávněn kontaktovat POS.

5. POVINNOSTI STAVEBNÍKA PŘI PŘÍPRAVĚ STAVBY

- (i) Při projektování Stavby je Stavebník povinen zajistit, aby projektová dokumentace Stavby (i) zohledňovala veškeré požadavky na ochranu SEK vyplývající z Příslušných požadavků, zejména ze Zákona o elektronických komunikacích a Stavebního zákona, (ii) respektovala správnou praxi v oboru stavebnictví a technologické postupy a (iii) umožňovala, aby i po provedení a umístění Stavby dle takové projektové dokumentace byla společnost CETIN, jako vlastník SEK schopna bez jakýchkoli omezení a překážek provozovat SEK, provádět údržbu a opravy SEK.
- (ii) Nebude-li možné projektovou dokumentací zajistit některý, byť i jeden z požadavků dle předchozího odstavce (i) a/nebo umístění Stavby by mohlo způsobit, že nebude naplněn některý, byť i jeden z požadavků dle předchozího odstavce (i), vyvolá Stavebník Překládku.
- (iii) Při projektování Stavby, která se nachází nebo je u ní zamýšlena, že se bude nacházet v ochranném pásmu radiových tras společnosti CETIN a překračuje výšku 15 m nad zemským povrchem, a to včetně dočasných objektů zařízení staveniště (jeřáby, konstrukce, atd.) je Stavebník povinen písemně kontaktovat POS za účelem získání konkrétního stanoviska a podmínek k ochraně radiových tras společnosti CETIN a pro určení, zda Stavba vyvolá Překládku. Ochranné pásmo radiových tras v šíři 50m je zakresleno do situačního výkresu, který je součástí tohoto Vyjádření.

Číslo jednací: 697900/19

Číslo žádosti: 0119 523 108

VŠEOBECNÉ PODMÍNKY OCHRANY SÍTĚ ELEKTRONICKÝCH KOMUNIKACÍ společnosti Česká telekomunikační infrastruktura a.s.

- (iv) Pokud se v Zájmovém území nachází podzemní sílové vedení (NN) ve vlastnictví společnosti CETIN, je Stavebník povinen ve vztahu k projektové dokumentaci zajistit totéž, co je uvedeno pod písm (i) tohoto článku 5, přičemž platí, že Stavebník vyvolá Překládku v případech uvedených pod písm (ii) tohoto článku 5.
- (v) Stavebník je povinen při projektování Stavby, která je stavbou (a) zařízení sílových elektrických sítí (VN, VVN a ZVVN) a/nebo (b) trakčních vedení, provést výpočet či posouzení rušivých vlivů na SEK, zpracovat ochranná opatření, to vše dle a v souladu s Příslušnými požadavky. Stavebník je povinen nejpozději třicet (30) Dnů před podáním žádosti o vydání příslušného správního rozhodnutí k umístění Stavby dle Stavebního zákona předat POS výpočet či posouzení rušivých vlivů na SEK a zpracovaná ochranná opatření.
- (vi) Je-li Stavba v souběhu s Kabelovodem, nebo Kabelovod kříží, je Stavebník povinen nejpozději ke Dni, ke kterému započne se zpracováním projektové dokumentace ke Stavbě, oznámit POS a projednat s POS (a) veškeré případy, kdy trajektorie podvrtní a protlaků budou vedeny ve vzdálenosti menší, než je 1,5 m od Kabelovodu a (b) jakékoliv výkopové práce, které budou nebo by mohly být vedeny v úrovni či pod úrovní Kabelovodu nebo kabelové komory.
- (vii) Je-li Stavba umístěna nebo má být umístěna v blízkosti Kabelovodu, ve vzdálenosti menší, než jsou 2 m nebo kříží-li Stavba Kabelovod ve vzdálenosti menší, než je 0,5 m nad nebo kdekoliv pod Kabelovodem, je Stavebník povinen předložit POS k posouzení zakreslení Stavby v příčných řezech, přičemž do příčného řezu je Stavebník rovněž povinen zakreslit profil kabelové komory.

6. POVINNOSTI STAVEBNÍKA PŘI PROVÁDĚNÍ STAVBY

- (i) Stavebník je před započátkem jakýchkoliv zemních prací ve vztahu ke Stavbě povinen vytyčit trasu SEK na terénu dle Příslušných požadavků a dle Stavebního zákona. S vytyčenou trasou SEK je Stavebník povinen seznámit všechny osoby, které budou anebo by mohly zemní práce ve vztahu ke Stavbě provádět. V případě porušení této povinnosti bude Stavebník odpovědný společnosti CETIN za náklady a škody, které porušením této povinnosti společnosti CETIN vzniknou a je povinen je společnosti CETIN uhradit.
- (ii) Pět (5) Pracovních dní před započátkem jakýchkoliv prací ve vztahu ke Stavbě je Stavebník povinen oznámit společnosti CETIN, že zahájí práce či činnosti ve vztahu ke Stavbě. Písemné oznámení dle předchozí věty zašle Stavebník na adresu elektronické pošty POS a bude obsahovat minimálně číslo jednací Vyjádření a kontaktní údaje Stavebníka.
- (iii) Stavebník je povinen zabezpečit a zajistit SEK proti mechanickému poškození, a to zpravidla dočasným umístěním silničních betonových panelů nad kabelovou trasou SEK. Do doby, než je zajištěna a zabezpečena ochrana SEK proti mechanickému poškození, není Stavebník oprávněn přejíždět vozidly nebo stavební mechanizací kabelovou trasu SEK. Při přepravě vysokých nákladů nebo při projíždění stroji, vozidly či mechanizací pod nadzemním vedením SEK je Stavebník povinen prověřit, zda výška nadzemního vedení SEK je dostatečná a umožňuje spolehlivý a bezpečný způsob přepravy nákladu či průjezdu strojů, vozidel či mechanizace.
- (iv) Při provádění zemních prací v blízkosti SEK je Stavebník povinen postupovat tak, aby nedošlo ke změně hloubky uložení nebo prostorového uspořádání SEK. V místech, kde SEK vystupuje ze země do budovy, rozváděče, na sloup apod. je Stavebník povinen vykonávat zemní práce se zvýšenou mírou opatrnosti, výkopové práce v blízkosti sloupů nadzemního vedení SEK je Stavebník povinen provádět v takové vzdálenosti od sloupu nadzemního vedení SEK,

kteřá je dostatečná k tomu, aby nedošlo nebo nemohlo dojít k narušení stability sloupu nadzemního vedení SEK. Stavebník je povinen zajistit, aby jakoukoliv jeho činností nedošlo bez souhlasu a vědomí společnosti CETIN (a) ke změně nivelety terénu, a/nebo (b) k výsadbě trvalých porostů, a/nebo (c) ke změně rozsahu a změně konstrukce zpevněných ploch. Pokud došlo k odkrytí SEK, je Stavebník povinen SEK po celou dobu odkrytí náležitě zabezpečit proti prověšení, poškození a odcizení.

- (v) Zjistí-li Stavebník kdykoliv během provádění prací ve vztahu ke Stavbě jakýkoliv rozpor mezi údaji v projektové dokumentaci a skutečností, je povinen bezodkladně přerušit práce a oznámit zjištěný rozpor na adresu elektronické pošty POS. Stavebník není oprávněn pokračovat v pracích ve vztahu ke Stavbě do doby, než získá písemný souhlas POS s pokračováním prací.
- (vi) Stavebník není bez předchozího písemného souhlasu společnosti CETIN oprávněn manipulovat s krytí kabelových komor, jakkoliv zakrývat vstupy do kabelových komor, a to ani dočasně, vstupovat do kabelových komor, jakkoliv manipulovat s případně odkrytými prvky SEK či s jakýmkoliv jiným zařízením se SEK souvisejícím. Rovněž bez předchozího písemného souhlasu společnosti CETIN není Stavebník oprávněn umístit nad trasou Kabelovodu jakoukoliv jinou síť technické infrastruktury v podélném směru.
- (vii) Byla-li v souladu s Vyjádřením a těmito VPOSEK odkryta SEK je Stavebník povinen tři (3) Pracovní dny před zakrytím SEK písemně oznámit POS zakrytí SEK a vyzvat ho ke kontrole před zakrytím. Oznámení Stavebníka dle předchozí věty musí obsahovat minimálně předpokládaný Den zakrytí, číslo jednací Vyjádření a kontaktní údaje Stavebníka. Stavebník není oprávněn provést zakrytí do doby, než získá písemný souhlas POS se zakrytím.

7. ROZHODNÉ PRÁVO

Vyjádření a VPOSEK se řídí českým právem, zejména Občanským zákoníkem, Zákonem o elektronických komunikacích a Stavebním zákonem. Veškeré spory z Vyjádření či VPOSEK vyplývající budou s konečnou platností řešeny u příslušného soudu České republiky.

8. PÍSEMNÝ STYK

Písemným stykem či pojmem „písemně“ se pro účely Vyjádření a VPOSEK rozumí předání zpráv jedním z těchto způsobů:
 - v listinné podobě;
 - e-mailovou zprávou s uznávaným elektronickým podpisem dle zák. č. 297/2016 Sb., o službách vytvářejících důvěru pro elektronické transakce, v účinném znění; a/nebo e-mailovou zprávou zaslanou na adresu POS.

9. ZÁVĚREČNÁ USTANOVENÍ

- (i) Stavebník, Žadatel nebo jím pověřená třetí osoba je počinaje Dnem převzetí Vyjádření povinen užít informace a data uvedená ve Vyjádření pouze a výhradně k účelu, pro který mu byla tato poskytnuta. Stavebník, Žadatel nebo jím pověřená třetí osoba není oprávněn informace a data rozmnožovat, rozšiřovat, pronajímat, půjčovat či jinak umožnit jejich užívání třetí osobou bez předchozího písemného souhlasu společnosti CETIN.
- (ii) Pro případ porušení kterékoliv z povinností Stavebníka, Žadatele nebo jím pověřené třetí osoby, založené Vyjádřením /nebo těmito VPOSEK je Stavebník, Žadatel či jím pověřená třetí osoba odpovědný za veškeré náklady a škody, které společností CETIN vzniknou porušením povinností Stavebníka, Žadatele nebo jím pověřené třetí osoby.



ČESKÁ TELEKOMUNIKAČNÍ INFRASTRUKTURA

Číslo jednací: 697900/19

Číslo žádosti: 0119 523 108

Informace k vytyčení SEK

V případě požadavku na vytyčení SEK ve vlastnictví společnosti CETIN se, prosím, obraťte na společnosti uvedené níže:

Česká telekomunikační infrastruktura a.s. - středisko Čechy západ

se sídlem: Olšanská 2681/6, Praha 3, PSČ 13000

IČ: 04084063

DIČ: CZ04084063

kontakt:

Česká telekomunikační infrastruktura a.s. - středisko Čechy západ

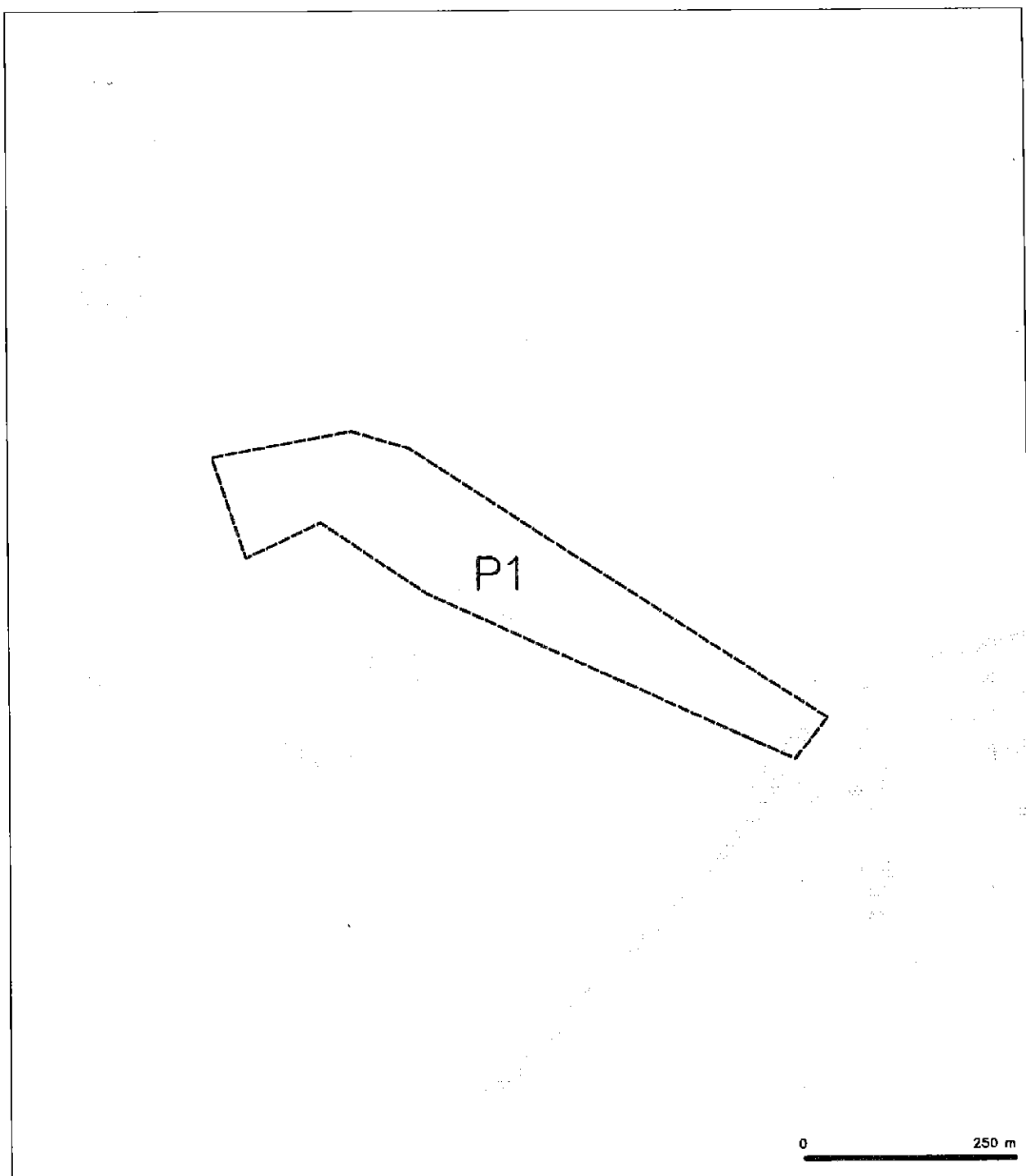
se sídlem: Olšanská 2681/6, Praha 3, PSČ 13000

IČ: 04084063

DIČ: CZ04084063

kontakt:

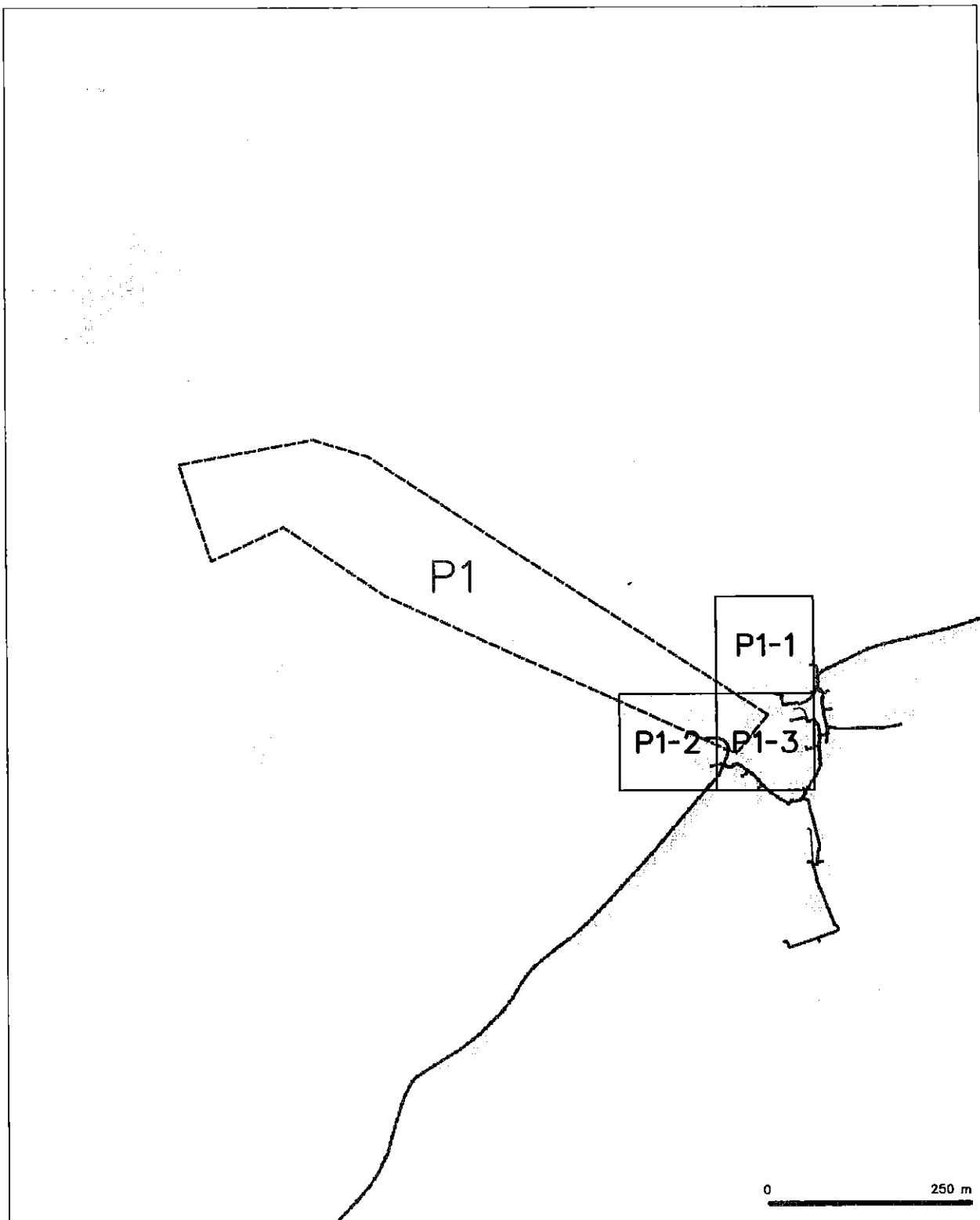
SITUAČNÍ VÝKRES - ZÁJMOVÉ ÚZEMÍ



LEGENDA

----- hranice zájmového území a vyjádření

SITUAČNÍ VÝKRES - POLYGON 1










LEGENDA

	hranice stávajícího území A vyjádření		optický kabel optického kabelu HDPE brzdě
	hranice stávajícího území s NN příslušnou CETIN		optický kabel optického a metalického kabelu
	rozhraní příslušného metalického kabelu		optický kabel optického a metalického kabelu HDPE brzdě
	rozhraní příslušného optického kabelu HDPE brzdě		optický kabel optického a metalického kabelu HDPE brzdě
	rozhraní příslušného metalického kabelu		optický kabel optického a metalického kabelu HDPE brzdě
	rozhraní příslušného metalického kabelu		optický kabel optického a metalického kabelu HDPE brzdě
	rozhraní příslušného metalického kabelu		optický kabel optického a metalického kabelu HDPE brzdě
	rozhraní příslušného metalického kabelu		optický kabel optického a metalického kabelu HDPE brzdě
	rozhraní příslušného metalického kabelu		optický kabel optického a metalického kabelu HDPE brzdě
	rozhraní příslušného metalického kabelu		optický kabel optického a metalického kabelu HDPE brzdě

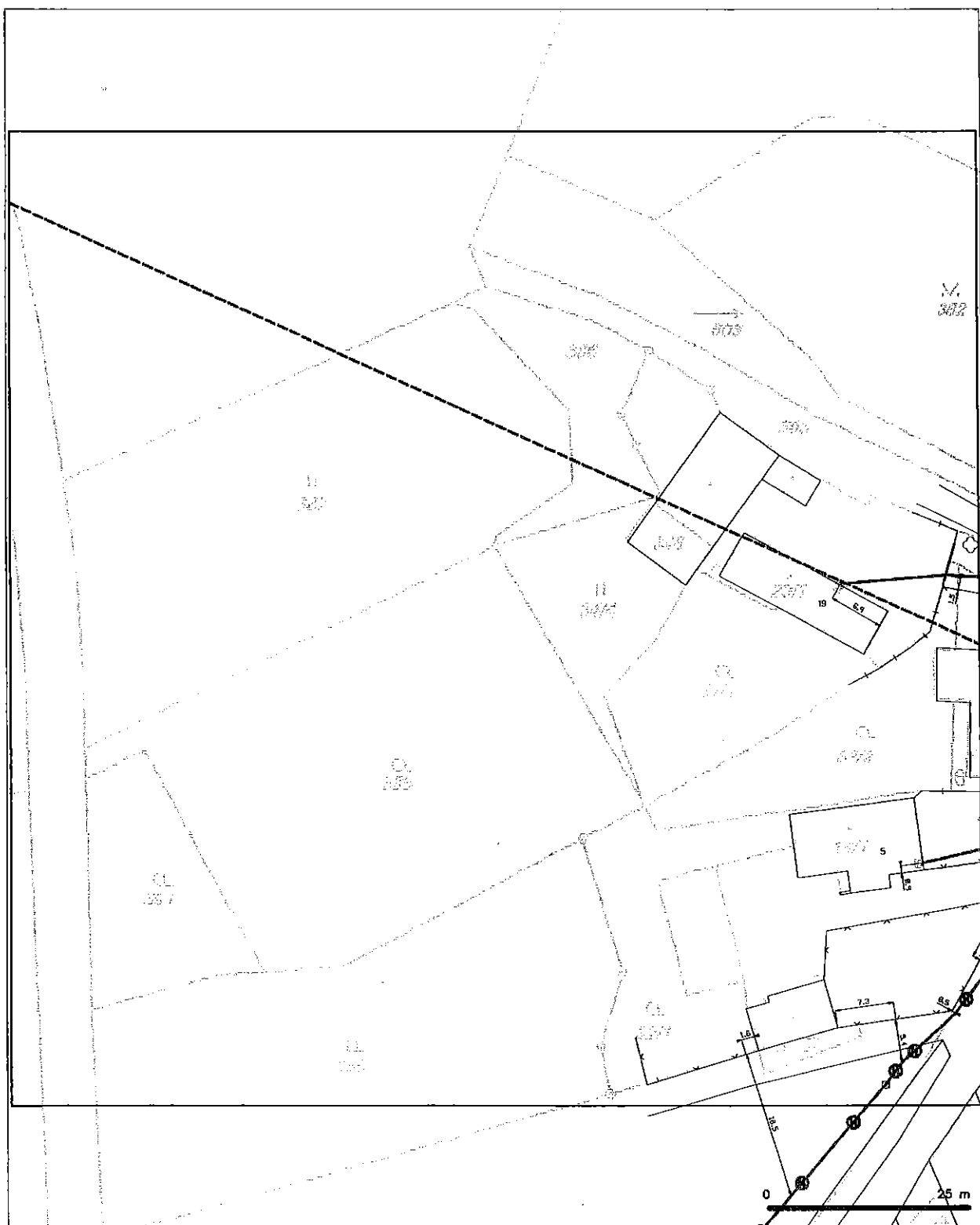
SITUAČNÍ VÝKRES - POLYGON 1, list kladu P1-1



hronice nájemného území k vyjádření
MÚ připojuje, kterou v MÚ připojuje OETM
románový průběh meteoletního období
románový průběh meteoletního období
nebo roční období v meteoletním období
románový průběh meteoletního období
románový průběh

 označenie optického kábla, HDPE trúbky
 značka optického a metalického kábla
 roztáčaná závit, ochranný pásmo roztáčaná závit
 nastavená závit
 naprogramovaná závit
 podčiarknutá závit
 závit a AN






SITUAČNÍ VÝKRES - POLYGON 1, list kladu P1-2



LEGENDA

- [illegible]

hrvatski poljoprivredni ulaznici i izvoznici
 NN prijava, ulaznici i NN prijave CEFN
 zemljani priroda nastojanja i dobiti
 zemljani priroda općina i dobiti HFE broj
 nove razreda općina i nastojanja i dobiti
 zemljani priroda nastojanja i dobiti
 nastojanja i dobiti

- 
 peremirna' priključak kabla, IEPK tržnja
 među završetci optičkih a metalnih kablov
 račfot zila, otkriveni petmo račfot zila

 podizna' zila

 napravovratna' zila

 podizna' zila oti

 zila s IN



Zemědělská vodohospodářská správa

Územní pracoviště České Budějovice

Rudolfovská 80, 370 21 České Budějovice

allGEO, Ing. Lubor Pekarský
Radobyčická 10
301 00 Plzeň.

VÁŠ DOPIS ZNAČKY / ZE DNE

NAŠE ZNAČKA
ZVHS/853/12/ÚPČB

VYŘIZUJE / TELEFON

ČESKÉ BUDĚJOVICE
20. 3. 2012

Vyjádření

Dopisem ze dne 12.3.2012 jste požádali naši organizaci o stanovisko k návrhu plánu společných zařízení pro komplexní pozemkovou úpravu v k.ú. Chouzovy na okrese Plzeň – jih. Jedná se o posouzení návrhu umístění 2 retenčních nádrží VN3 a VN4, které jsou dle zaslané situace 1 : 5000, situovány v trase zatrubněného hlavního odvodňovacího zařízení (HOZ), č. DHM 1-00028-01/5 v ČHP 1-10-05-044, ve vašem zákresu označený TO 2-1.

Zemědělská vodohospodářská správa (ZVHS) je organizační složkou státu zřízenou Ministerstvem zemědělství ČR na základě zákona č. 219/2000 Sb., o majetku České republiky a jejím vystupování v právních vztazích, v platném znění, s předmětem činnosti spočívajícím po změně zřizovací listiny k 01. 01. 2011 výhradně ve výkonu správy a péče o hlavní odvodňovací zařízení a vodní díla s nimi související.

Výše jmenované hlavní odvodňovací zařízení má dle naší evidence délku 638 m. Na základě zaslané situace je VN3 navržena v začátku a VN4 na konec HOZ. Úsek mezi nádržemi je navržen k revitalizaci (bude otevřen). Vzhledem k tomu, že komplexní pozemková úprava byla vyvolána z důvodu protipovodňových opatření v k.ú. Chouzovy, jeví se návrh retenčních nádrží jako opodstatněný.

ZVHS jakožto organizace příslušná hospodařit se stavbou vodního díla HOZ souhlasí s navrženým řešením, za předpokladu, že v rámci stavebního řízení na povolení staveb vodních děl – dvě retenční nádrže VN3 a VN4 v povodí Olešenského potoka v k.ú. Chouzovy a revitalizace bude Pozemkovým úřadem jakožto stavebníkem požádáno i o zrušení stavby vodního díla HOZ v celé délce 638 m. Bude-li potřeba pro toto předložit vodoprávnímu úřadu nějaký smluvní vztah, jsme připraveni sepsat potřebný návrh smlouvy (výpůjčka HOZ za účelem jeho zrušení Pozemkovým úřadem nebo smlouva o převodu HOZ Pozemkovému úřadu).

Upozorňujeme, že zájmové území je odvodněno podrobným odvodněním, které je nutno zachovat a zařadit do nově revitalizovaného koryta. Zároveň je nutno zajistit napojení trubního HOZ v délce 274 m označeného TO 2-4 a zachovat jeho funkčnost.

S pozdravem

.....
vedoucí technického oddělení ZVHS

tel:

e-mail:

IC: 00020451

Vyjádření SPÚ oddělení VHS

Příl. č. 2

Dobrý den,
vodní tok označený v CEVT žlutě je skutečně vodní tok IDVT 10270412 ve správě Povodí Vltavy s.p. Trubní HOZ č. 1-00028-01/5 ve správě SPÚ evidovaný pod č. ID 2170000137-11201000, není dle přiložené situace jedno a totéž. Trasa trubního HOZ jde v souběhu s vodním tokem.

S pozdravem

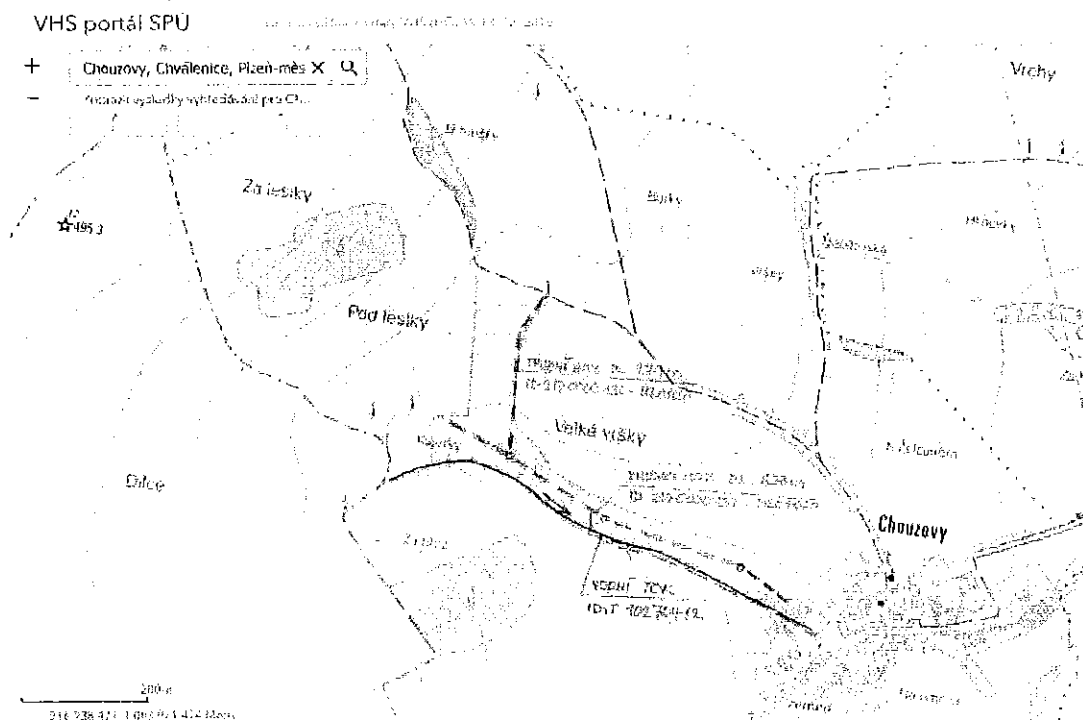
oddělení vodohospodářských staveb České Budějovice

Státní pozemkový úřad
Husinecká 1024/11a | 130 00 Praha 3 - Žižkov
mobil: +420 723 647 450
e-mail:
www.spucr.cz

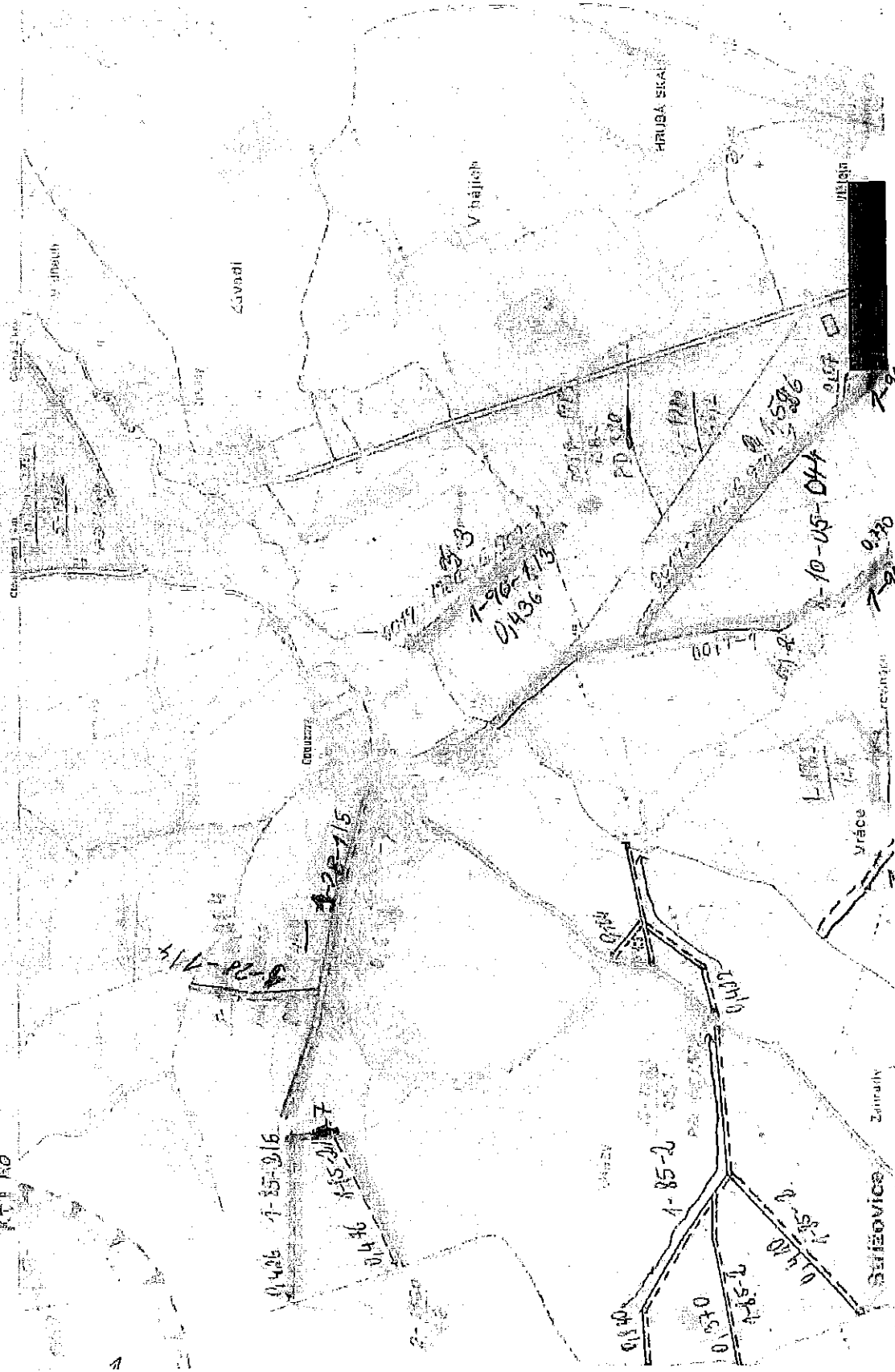


VHS portál SPÚ

<http://artese.vhs/>



Kt Ro





UPC Česká republika, s.r.o.

Závišova 5, 140 00 Praha 4, Česká republika
IČ: 00562262

T +420 261 107 111 F +420 261 107 100



InfoTel, spol. s r.o.

Novolišeňská 2678/18, 628 00 Brno-Líšeň
IČ: 46981071

T +420 544 422 111 F +420 544 422 155

Ing. Alfréd Samek

32600 Plzeň

**VYJÁDŘENÍ O EXISTENCI VEDENÍ VEŘEJNÉ KOMUNIKAČNÍ SÍTĚ (VVKS)
A VŠEOBECNÉ PODMÍNKY OCHRANY VEDENÍ VEŘEJNÉ KOMUNIKAČNÍ SÍTĚ
SPOLEČNOSTI UPC Česká republika, s.r.o.**

vydané podle § 101 zákona č. 127/2005 Sb., o elektronických komunikacích a o změně některých souvisejících zákonů (zákon o elektronických komunikacích), ve znění pozdějších předpisů a § 161 zákona 183/2006 Sb., o územním plánování a stavebním řádu (stavební zákon).

Číslo žádosti: **E010532/19**
 Název akce/stavby: **" PD na "Stavba vodních nádrží VN 3 a VN 4 v k.ú. Chouzovy" včetně AD**
 Vyřizuje:
 Naše značka:
 Datum: **20.7.2019**
 Umístěno:
 Katastrální území: **Chouzovy (654949)**
 Číslo parcely: **383**
 Důvod vydání vyjádření: **Sloučené územní a stavební řízení**
 Popis důvodu žádosti:
 Žádost o souhlas se zjednodušeným územním řízením: **Ne**
 Žádost o souhlas s veřejnoprávní smlouvou: **Ne**

Společnost InfoTel, spol. s r.o. zplnomocněna od 1.3.2017 k zastupování společnosti UPC Česká republika, s.r.o. (dále jen **UPC**) jako vlastníka sítě elektronických komunikací ve správních, stavebně – správních, povolovacích a jiných řízeních na základě Vaší žádosti o vyjádření o existenci sítě po určení a vyznačení zájmového území – předložení projektové dokumentace a na základě stanovení důvodu pro vydání vyjádření vydává následující vyjádření:

Dle Vámi předložené dokumentace se v prostoru stavby nenacházejí žádná VVKS, která by byla ve vlastnictví UPC.

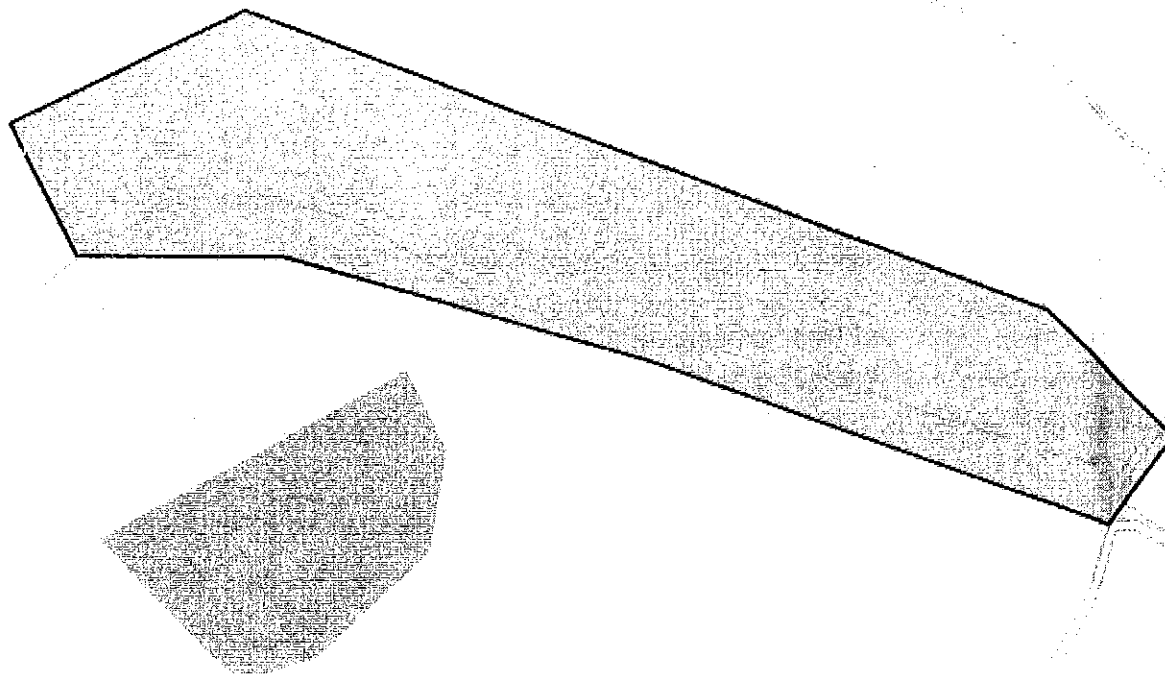
Se stavbou souhlasíme

Toto vyjádření se vztahuje k aktuálnímu stavu neexistence VVKS ve staveništi předmětné stavby a ke dni zahájení stavby je nutno existenci VVKS znovu ověřit.

Toto vyjádření platí 1 rok od data vystavení a pro zájmové území, které je přílohou vyjádření.

Vyjádření vydala společnost InfoTel, spol. s r.o. dne: 20.7.2019

Zájmová oblast (zájmové oblasti) zadaná žadatelem:



Map data © OpenStreetMap contributors, CC-BY-SA

Legenda:

— Kabelové trasy

□ Umístění technologie

Geometrie zájmové oblasti (zájmových oblastí) žádosti ve formátu WKT a souřadnicovém systému S-JTSK.
Zkopírováním textu lze geometrii zobrazit v jakémkoli softwaru podporujícím formát WKT.

GEOMETRYCOLLECTION(POLYGON((-818242.267642484 -1083909.44332248,-818081.2189036
-1083860.23135172,-817599.40793232 -1084127.41542276,-817526.637779687 -1084222.00671923,-817579.379169954
-1084270.34755901,-817860.900374422 -1084120.09192975,-818081.060336494 -1084020.49250801,-818212.778706319
-1083999.86808226,-818242.267642484 -1083909.44332248)))

Ing. Aflréd Samek

Váš dopis značka / ze dne	Naše značka	Vyřizuje / linka	Místo odeslání / dne
25. 7. 2019	344/14720/7.8.2019/Le		Hradec u Kadaně 7. 8. 2019

Stavba vodních nádrží VN3 a VN4 v k. ú. Chouzovy

- Zájmové území: k. ú. Chouzovy

Vážený pane inženýre,

na základě Vaší žádosti Vám sdělujeme, že v místě uvažované stavby se nenachází žádné vedení ani zařízení přenosové soustavy, ani jejich ochranné pásmo.

Ing. Tomáš Felizlika
vedoucí odboru Správy energetického majetku a dokumentace oblast Západ

Od: "Obec Chválenice - starosta" <starosta@chvalenice.cz>
Komu:
Předmět: RE: vyjádření Obce Chválenice - vodní nádrže Chouzovy
Datum: 18. 11. 2019 08:36
Velikost: 803 kB
Přílohy: Geodetické zaměření.zip

Dobrý den,


Zasílám zaměření trasy VO, ve stejné kynetě je vedena i chránička HDPE pro budoucí rozvod optiky. Vyjádření zašlu v co nejkratší době.

S pozdravem

Ing. Pavel Kvídera


starosta obce

tel.: 727 972 576



Obec Chválenice

Vo obce





SÚSPK Správa a údržba silnic
Plzeňského kraje,
příspěvková organizace

12)

váš dopis zn.: —
ze dne: 25. 07. 2019
naše zn.: 1843/19/SÚSPK-PJ
vyřizuje:
tel.:
fax:
e-mail:
kancelář.: Roháčova 773, 337 01 Rokycany
datum: 07. 08. 2019

Ing. Alfréd Samek
Projekce vodohospodářských staveb
a inženýrská činnost

326 00 Plzeň
tel.: +420 602 875 245,

Stanovisko k připravované dokumentaci (DSP, RDS), souhlasům a stanoviskům
na akci „Stavba vodních nádrží VN 3 a VN 4 v k.ú. Chouzovy“

Správa a údržba silnic Plzeňského kraje, příspěvková organizace (dále též jako „SÚS PK, p.o.“), jako pověřený správce pozemních komunikací II. a III. tříd na územní působnosti měst Stod, Přeštice, Blovice, Nepomuk a Plzeň se sídlem pracoviště Roháčova 773, 337 01 Rokycany,

VYDÁVÁ NÁSLEDUJÍCÍ STANOVISKO

k připravované projektové dokumentaci na výše uvedenou akci, dotýkající se pozemní komunikace (dále jen „PK“), silnice III/1774 v k.ú. Chouzovy, dle předložené žádosti:

- 1) v zájmovém území eviduje SÚS PK, p.o. silnici III/1774. Žádné jiné sítě v její správě se zde nevyskytují.
- 2) Před vydáním stavebního povolení požadujeme předložit konečnou verzi PD (st. DSP) k vyjádření.
- 3) Návrh DSP musí zohlednit stávající hydrologické (a meteorologické) poměry v oblasti stavby a respektovat stávající parametry dotčené silnice, včetně jejích objektů (propustků).
- 4) V opačném případě zajistí investor a projektant návrh a realizaci nového / nových / objektů, jehož parametry budou respektovat nové odtokové poměry území. Každý případný nový objekt, který bude součástí zmíněné silnice, bude geometricky zaměřen a bude provedeno majetkoprávní vypořádání. Toto zajistí investor stavby.
- 5) Před zahájením stavby bude proveden pasport stávajícího stavu (za přítomnosti zástupce SÚS PK, p.o., objednatele, projektanta a dodavatele) dotčené silnice (jejích součástí a příslušenství), který bude podkladem pro případnou nápravu způsobených škod vzniklých během stavby.
- 6) Staveništní provoz nebude probíhat po dotčené silnici III/1774 a na této silnici nebude umístěno žádné zařízení staveniště. V opačném případě je investor / zhotovitel povinen si vyžádat předem souhlas SÚS PK, p.o. a zajistit si příslušné povolení silničního správního úřadu ve smyslu zák. č. 13/1997 Sb., o pozemních komunikacích..

Zapsaná v OR vedeném KS v Pízní
oddíl Pr. vložka č. 737
IČ: 72053119
DIČ: CZ72053119

Pracoviště:
Kotěrovská 162
326 00 Plzeň

Tel.: 377 172 403, 377 172 404
E-mail: posta@suspk.eu
Datová schránka: qbep485